PR-CV 175.1 TRINCHERAS DE LA FERRAURA Y EL CLAU

Ayuntamiento de Vilamarxant / Vilamarxant / Camp de Turia / Valencia/València

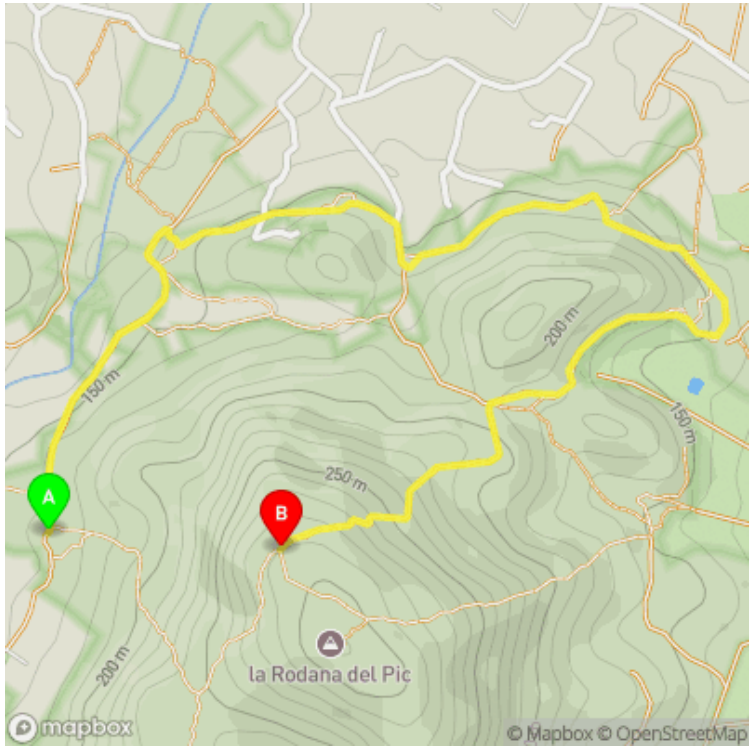

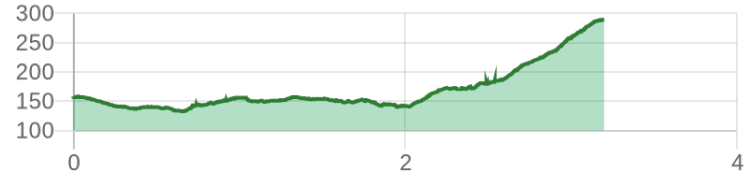

Datos técnicos	
estimated walking time	01h 05'
elevation gain	165 m
elevation loss	35 m
horizontal length	3.20 km

MIDE		
	1	level of natural risks
	2	navigation on the trail
	2	hiking difficulty
	2	fitness level needed

Condiciones de todo el año, tiempos estimados según criterio MIDE, sin paradas

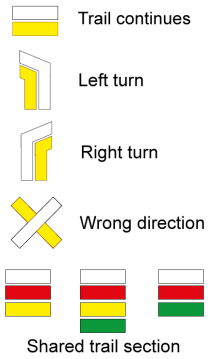



This variant allows you to visit the trenches of the Spanish Civil War located in the hills of La Ferradura and El Clau on the N.E. side of the municipality of Les Rodanes. Along this route you can find a bunker, machine gun nests and shelters carved out of the rock.

Certification status: Conditioned quality control
Date of certification: 16/03/1999
Date of the act of registration in the public register: 22/05/2007
Date of the last quality control: 15/09/2023
Trail: One way (point-to-point)
Starting point: PR-CV 175
End Point: PR-CV 175
Cartography IGN MTN25: 0695-4
Key points of the route:
PR-CV 175 - Bunker - Trenches - PR-CV 175
Protected natural spaces:
- Turia (Natural Park)
- Les Rodanes (Municipal Natural Site)

It is recommended to consult the regulations and/or authorizations for the use of trails in these protected natural areas on the website of the Regional Ministry of Environment, Water, Infrastructure, and Territory

FEMECV Federació d'Esports de Muntanya i Escalada de la Comunitat Valenciana
963 571 822
https://senders.femecv.com
GENERALITAT VALENCIANA
TELÉFONO DE EMERGENCIAS COMUNIDAD VALENCIANA 112

PR-CV 175.1 TRINCHERAS DE LA FERRAURA Y EL CLAU

Ayuntamiento de Vilamarxant / Vilamarxant / Camp de Turia / Valencia/València





Route description:

(Only available in Spanish)

Comenzamos el sendero por pista forestal. A nuestra derecha sale una senda que asciende hasta el búnker donde se inicia la visita a las trincheras. Seguimos paralelos a las mismas pudiendo visitar los numerosos refugios excavados en la roca. Al llegar al final de las trincheras el sendero bordea unos campos de naranjos y comienza el ascenso hacia la Rodana del Pic, finalizando en el PR-CV 175.

If, while following any officially marked trail in the Comunitat Valenciana, you notice missing markers, damaged or broken posts or directional signs, paths overgrown by vegetation, or routes that are blocked, through CUSTODIEM (we care for them, because it is everyone's responsibility) we can inform the trail promoters of any existing issues.Por favor, háznoslo saber a través de nuestra web https://senders.femecv.com/en/contacto/custodiem y se lo haremos llegar al promotor para que lo arregle lo antes posible. Con tu información, la localización del problema y tus fotografías puedes ayudar a mantener en condiciones óptimas, seguras y accesibles la red de senderos homologados de la Comunitat Valenciana.