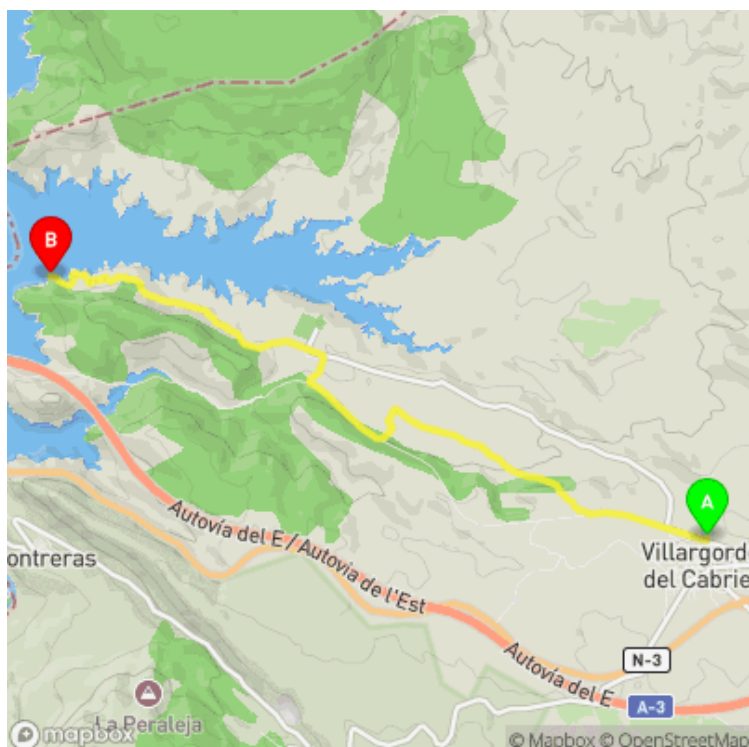


PR-CV 174 ENTRE SALADARES Y BANCALES

Ayuntamiento de Villargordo del Cabriel / Villargordo del Cabriel / Requena-Utiel / Valencia/València



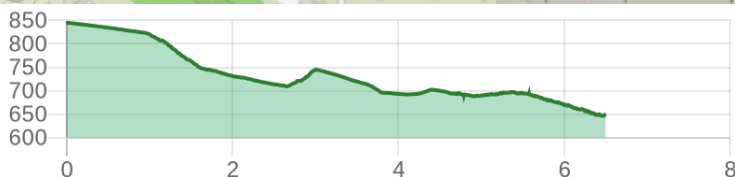
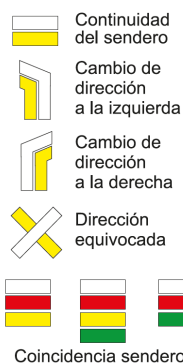
Datos técnicos

horario	01h 55'
desnivel subida	50 m
desnivel bajada	245 m
distancia horizontal	6.50 km

MIDE

2	severidad del medio natural
2	orientación en el itinerario
2	dificultad en el desplazamiento
2	cantidad de esfuerzo necesario

Condiciones de todo el año, tiempos estimados según criterio MIDE, sin paradas



El sendero se inicia en la periferia del casco urbano siguiendo la carretera del embalse. Se llega a un collado donde se tiene una panorámica de la rambla Salada. Se desciende por la senda del Bancal adentrándose entre los olivares. El final de la ruta es en la Punta Umbría.

Estado de homologación: Sin controles de calidad

Fecha de homologación: 15/02/2002

Fecha de resolución de registro público: 22/05/2007

Fecha del último control de calidad: 15/07/2021

Recorrido: Lineal

Punto de partida: Campo de fútbol

Punto de llegada: Umbría del Molino

Cartografía IGN MTN25: 0693-3

Puntos directrices:

Camino del Tesoro - Collado de El Mogorrito - Rambla Salada - La Herradilla - Camino del Tesoro - Barranco de la Vid - Senda Umbría del Molino

Espacios naturales protegidos:

• Valle del Cabriel (Reserva de la Biosfera)

Se recomienda consultar la regulación y/o autorización para el uso de los senderos en estos espacios naturales protegidos en la web de la Conselleria de Medio Ambiente, Agua, Infraestructuras y Territorio



PR-CV 174 ENTRE SALADARES Y BANCALES

Ayuntamiento de Villargordo del Cabriel / Villargordo del Cabriel / Requena-Utiel / Valencia/València



Descripción del recorrido:

El sendero se inicia junto al campo de fútbol, por la carretera dirección poniente, pasamos junto a unas bodegas a nuestra izquierda. Llegamos a un cruce de caminos, donde encontramos un poste con la opción de realizar una variante del PR-CV 174.1. Nosotros seguimos recto ahora por camino de tierra en unos cientos de metros dejamos el camino central y por la derecha por un pista que luego es senda hacia el collado de El Mogorrito, donde observamos una panorámica de la rambla Salada. Esta senda va en descenso entre vegetación típica de bosque mediterráneo (escaramujos, romeros, espinos, enebros) hasta llegar a los bancales de olivos y almendros, atravesamos la rambla Salada.

Ya entre bancales y en suave ascenso, llegamos de nuevo al camino de tierra (camino del Tesoro), entre una zona de pinares alcanzamos un cruce de carretera y por la derecha pasamos sobre un puente las vías del tren (barranco de la Vid). Vemos la entrada de un camping y el enlace con la variante PR-CV 174.1.

Continuamos dirección W por camino de tierra hasta encontrar un poste a la izquierda y la senda de la Umbría del Molino que ya no dejaremos hasta el final de la ruta. El contorno del embalse nos ofrece unas bonitas vista de este sobre las características colas o lenguas que se adentran tierra adentro, hasta que llegamos a la Umbría del Molino.



Si al recorrer algún sendero homologado de la Comunitat Valenciana has visto falta de marcas, postes o paletas direccionales dañadas o rotas, sendas cerradas por la vegetación o caminos cortados, con CUSTODIEM (custodiamos, porque es tarea de todos) podemos informar a los promotores del sendero de los problemas existentes. Por favor, háznoslo saber a través de nuestra web <https://senders.femecv.com/es/contacto/custodiem> y se lo haremos llegar al promotor para que lo arregle lo antes posible. Con tu información, la localización del problema y tus fotografías puedes ayudar a mantener en condiciones óptimas, seguras y accesibles la red de senderos homologados de la Comunitat Valenciana.

