PR-CV 167 VALL DE GALLINERA - ALPATRÓ - BENIALÍ

Diputació d'Alacant / Vall de Gallinera / La Marina Alta / Alicante/Alacant

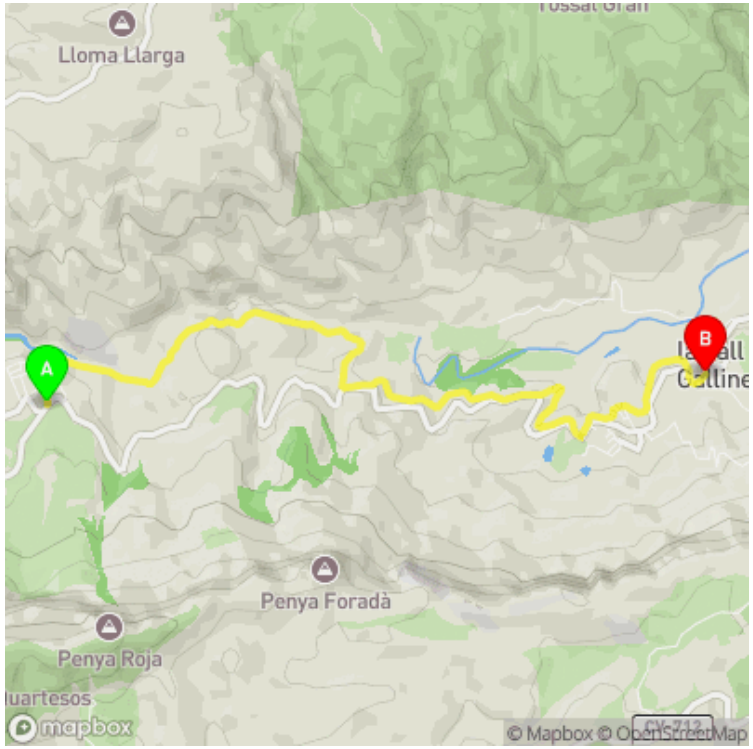

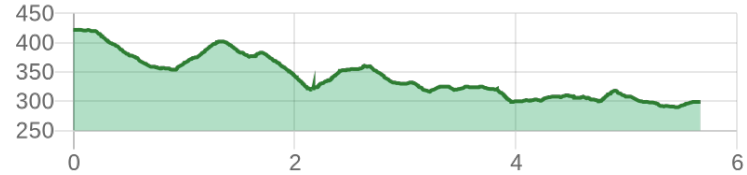

Dades tècniques	
horari	01h 45'
desnivell de pujada	110 m
desnivell de baixada	240 m
distancia horitzontal	5.70 km

MIDE		
2	severitat en el medi natural
2	orientació en l'itinerari
2	dificultat en el desplaçament
2	quantitat d'esforç necessari

Condiciones de todo el año, tiempos estimados según criterio MIDE, sin paradas

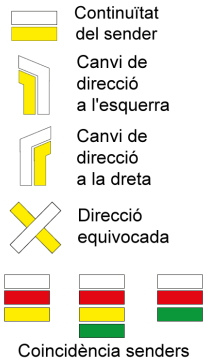



Ruta senzilla que discorre per part del riu Gallinera, cultius de secà d'oliveres, ametlers i cirerers, diferents nuclis de població de la Vall de Gallinera, envoltats per un paisatge de muntanyes.

Estat d'homologació: Control de qualitat positiu
Data d'homologació: 15/05/2000
Data de resolució en el registre públic: 22/05/2007
Data de l'últim control de qualitat: 15/07/2023
Recorregut: Lineal
Punt de partida: Carrer la Purissima. CV-700. Alpatró
Punt d'arribada: Carrer la Carretera. CV-700. Benialí
Cartografia IGN MTN25: 0821-2
Punts directrius:
Alpatró - La Carroja - Safareig de Benissivà - Benissivà - Benialí
Espais naturals protegits:
• Muntanyes de la Marina (ZEPA - Zona d'Especial Protecció per a les Aus)
• Valls de la Marina (LIC - Lloc de Importància Comunitaria)
Es recomana consultar la regulació i/o autorització per a l'ús dels senders en aquests espais naturals protegits a la web de la Conselleria de Medi Ambient, Aigua, Infraestructures i Territori

FEMECV Federació d'Esports de Muntanya i Escalada de la Comunitat Valenciana
963 571 822
https://senders.femecv.com
GENERALITAT VALENCIANA
TELÉFONO DE EMERGENCIAS COMUNIDAD VALENCIANA 112

PR-CV 167 VALL DE GALLINERA - ALPATRÓ - BENIALÍ

Diputació d'Alacant / Vall de Gallinera / La Marina Alta / Alicante/Alacant





Descripció del recorregut:

Iniciem la ruta en Alpatró. Seguim el carrer Puríssima per a creuar el poble en direcció sud. Després de girar a la dreta pel carrer sant Marc, ens dirigirem cap al riu Gallinera.

Seguirem la senda que ens portarà pel marge esquerre del barranc i una vegada hàgem eixit d'aquest, el camí ens conduirà cap a l'àrea recreativa de la Garriga. Continuarem pel camí que transcorre paral·lel al riu. Una vegada arribem a una bifurcació de sendes, seguim pel ramal ascendent fins arribar a la població de la Carroja i la creuem desembocant en la carretera. En aquest punt trobarem la font del llavador. Seguirem per l'asfalt fins que en l'última casa abandonem la carretera per un camí que ens portarà a la piscina municipal.

De nou arribem a la carretera seguint per ella uns 150 m, prenem una senda a la nostra esquerra que ens aproxima a un camí continuant per la dreta fins a arribar al safareig de Benissivà, la nostra senda continua per darrere de les cases fins a arribar al nucli de Benissivà, el qual creuem per davant de l'església i seguim per un camí paral·lel a la carretera fins a arribar a Benialí.

Si al recorrer algún sendero homologado de la Comunitat Valenciana has visto falta de marcas, postes o paletas direccionales dañadas o rotas, sendas cerradas por la vegetación o caminos cortados, con CUSTODIEM (custodiamos, porque es tarea de todos) podemos informar a los promotores del sendero de los problemas existentes.Por favor, háznoslo saber a través de nuestra web https://senders.femecv.com/va/contacto/custodiem y se lo haremos llegar al promotor para que lo arregle lo antes posible. Con tu información, la localización del problema y tus fotografías puedes ayudar a mantener en condiciones óptimas, seguras y accesibles la red de senderos homologados de la Comunitat Valenciana.