







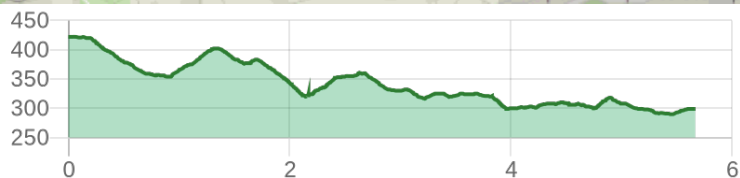
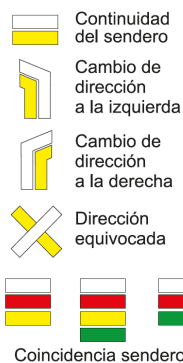
**Datos técnicos**

	horario	01h 45'
	desnivel subida	110 m
	desnivel bajada	240 m
	distancia horizontal	5.70 km

MIDE

	2	severidad del medio natural
	2	orientación en el itinerario
	2	dificultad en el desplazamiento
	2	cantidad de esfuerzo necesario

Condiciones de todo el año, tiempos estimados según criterio MIDE, sin paradas



Ruta sencilla que discurre por parte del río Gallinera, cultivos de secano de olivos, almendros y cerezos, diferentes núcleos de población de Vall de Gallinera, rodeados por un paisaje de montañas.

Estado de homologación: Control de calidad positivo

Fecha de homologación: 15/05/2000

Fecha de resolución de registro público: 22/05/2007

Fecha del último control de calidad: 15/07/2023

Recorrido: Lineal

Punto de partida: Carrer la Purissima. CV-700. Alpatró

Punto de llegada: Carrer la Carretera. CV-700. Benialí

Cartografía IGN MTN25: 0821-2

Puntos directrices:

Alpatró - La Carroja - Lavadero de Benissivà - Benissivà - Benialí

Espacios naturales protegidos:

- Montañas de la Marina (ZEPA - Zona de Especial Protección para las Aves)

- Valles de la Marina (LIC - Lugar de Importancia Comunitaria)

Se recomienda consultar la regulación y/o autorización para el uso de los senderos en estos espacios naturales protegidos en la web de la Conselleria de Medio Ambiente, Agua, Infraestructuras y Territorio





Descripción del recorrido:

Iniciamos la ruta en Alpatró. Seguimos la calle Purísima para cruzar el pueblo en dirección sur. Después de girar a la derecha por la calle san Marc, nos dirigiremos hacia el río Gallinera.

Seguiremos la senda que nos llevará por el margen izquierdo del barranco y una vez hayamos salido de este, el camino nos conducirá hacia el área recreativa de la Garriga. Continuaremos por el camino que transcurre paralelo al río. Una vez llegamos a una bifurcación de sendas, seguimos por el ramal ascendente hasta llegar a la población de la Carroja y la cruzamos desembocando en la carretera. En este punto encontraremos la fuente del lavadero. Seguiremos por el asfalto hasta que en la última casa abandonamos la carretera por un camino que nos llevará a la piscina municipal.

De nuevo llegamos a la carretera siguiendo por ella unos 150 m, tomamos una senda a nuestra izquierda que nos aproxima a un camino continuando por la derecha hasta llegar al lavadero de Benissivà, nuestra senda continúa por detrás de las casas hasta llegar al núcleo de Benissivà, el cual cruzamos por ante la iglesia y seguimos por un camino paralelo a la carretera hasta llegar a Benialí.



Si al recorrer algún sendero homologado de la Comunitat Valenciana has visto falta de marcas, postes o paletas direccionales dañadas o rotas, sendas cerradas por la vegetación o caminos cortados, con CUSTODIEM (custodiamos, porque es tarea de todos) podemos informar a los promotores del sendero de los problemas existentes. Por favor, háznoslo saber a través de nuestra web <https://senders.femecv.com/es/contacto/custodiem> y se lo haremos llegar al promotor para que lo arregle lo antes posible. Con tu información, la localización del problema y tus fotografías puedes ayudar a mantener en condiciones óptimas, seguras y accesibles la red de senderos homologados de la Comunitat Valenciana.

