







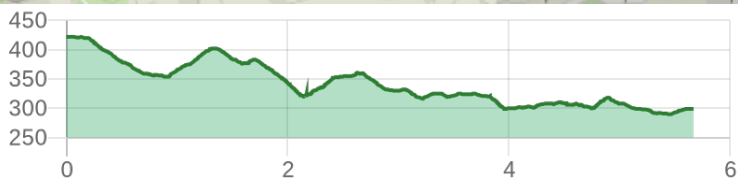
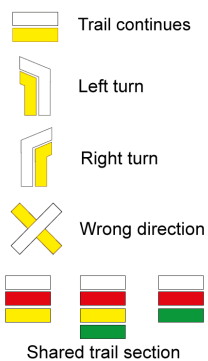
**Datos técnicos**

	estimated walking time	01h 45'
	elevation gain	110 m
	elevation loss	240 m
	horizontal length	5.70 km

**MIDE**

	2	level of natural risks
	2	navigation on the trail
	2	hiking difficulty
	2	fitness level needed

Condiciones de todo el año, tiempos estimados según criterio MIDE, sin paradas



A simple route that runs along part of the Gallinera river, dryland farms for crops such as olives, almonds and cherries, and different villages in Vall de Gallinera, surrounded by a mountainous landscape.

**Certification status:** Positive quality control

**Date of certification:** 15/05/2000

**Date of the act of registration in the public register:** 22/05/2007

**Date of the last quality control:** 15/07/2023

**Trail:** One way (point-to-point)

**Starting point:** Carrer la Purissima. CV-700. Alpatró

**End Point:** Carrer la Carretera. CV-700. Benialí

**Cartography IGN MTN25:** 0821-2

**Key points of the route:**

Alpatró - La Carroja - Lavadero de Benissivà (old wash house) - Benissivà - Benialí

**Protected natural spaces:**

- Montañas de la Marina (SPAB - Special Protection Area for Birds)
- Valles de la Marina (SIC - Site of Community Interest)

It is recommended to consult the regulations and/or authorizations for the use of trails in these protected natural areas on the website of the Regional Ministry of Environment, Water, Infrastructure, and Territory



**Route description:**

(Only available in Spanish)

Iniciamos la ruta en Alpatró. Seguimos la calle Purísima para cruzar el pueblo en dirección sur. Después de girar a la derecha por la calle san Marc, nos dirigiremos hacia el río Gallinera.

Seguiremos la senda que nos llevará por el margen izquierdo del barranco y una vez hayamos salido de este, el camino nos conducirá hacia el área recreativa de la Garriga. Continuaremos por el camino que transcurre paralelo al río. Una vez llegamos a una bifurcación de sendas, seguimos por el ramal ascendente hasta llegar a la población de la Carroja y la cruzamos desembocando en la carretera. En este punto encontraremos la fuente del lavadero. Seguiremos por el asfalto hasta que en la última casa abandonamos la carretera por un camino que nos llevará a la piscina municipal.

De nuevo llegamos a la carretera siguiendo por ella unos 150 m, tomamos una senda a nuestra izquierda que nos aproxima a un camino continuando por la derecha hasta llegar al lavadero de Benissivà, nuestra senda continúa por detrás de las casas hasta llegar al núcleo de Benissivà, el cual cruzamos por ante la iglesia y seguimos por un camino paralelo a la carretera hasta llegar a Benialí.



If, while following any officially marked trail in the Comunitat Valenciana, you notice missing markers, damaged or broken posts or directional signs, paths overgrown by vegetation, or routes that are blocked, through CUSTODIEM (we care for them, because it is everyone's responsibility) we can inform the trail promoters of any existing issues. Por favor, háznoslo saber a través de nuestra web <https://senders.femecv.com/en/contacto/custodiem> y se lo haremos llegar al promotor para que lo arregle lo antes posible. Con tu información, la localización del problema y tus fotografías puedes ayudar a mantener en condiciones óptimas, seguras y accesibles la red de senderos homologados de la Comunitat Valenciana.

