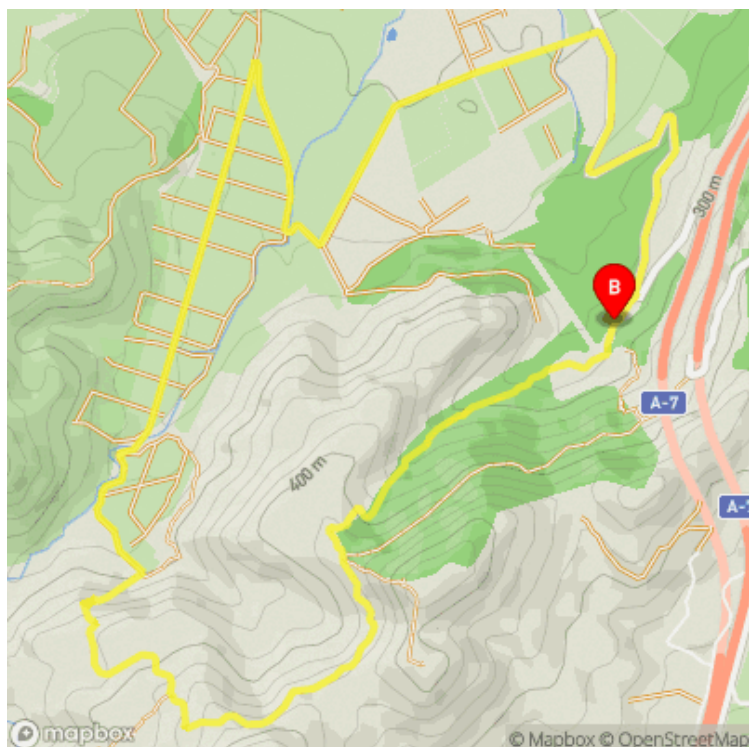


PR-CV 163

SENDA DEL PORTALET

Ajuntament de Canals / Canals / La Costera / Valencia/València



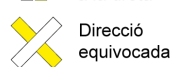
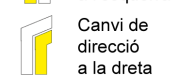
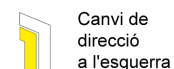
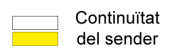
Dades tècniques

	horari	02h 55'
	desnivell de pujada	330 m
	desnivell de baixada	330 m
	distància horitzontal	8.90 km

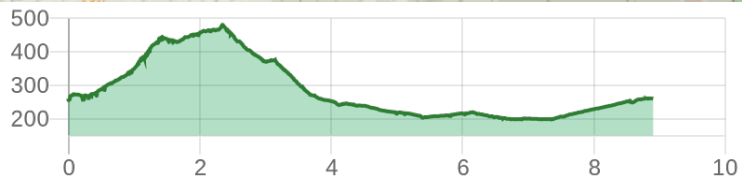
MIDE

	2	severitat en el medi natural
	2	orientació en l'itinerari
	2	dificultat en el desplaçament
	2	quantitat d'esforç necessari

Condiciones de todo el año, tiempos estimados según criterio MIDE, sin paradas



Coincidència senders



Gossos lligats
 Respecta la flora
 Respecta la fauna
 Segueix els senders
 Porta aigua
 Millor en companyia
 Adequa't la teua forma
 Equipa't adequadament
 Més info i consells

Fer foc
 Vehicles de motor
 Tirar fem

Bonic itinerari que transita per bells paratges de muntanya del port de l'Olleria, immers a la comarca de la Costera.

Estat d'homologació: Control de qualitat positiu

Data d'homologació: 15/03/2000

Recorregut: Circular

Punt de partida: Àrea recreativa [El Túnel]. Canals

Punt d'arribada: Àrea recreativa [El Túnel]. Canals

Cartografia IGN MTN25: 0794-2

Punts directrius:

Àrea recreativa [El Túnel] - Coll Llobero - Mirador de Cairent - Coll Alt de les Planisses - El Portalet - Casa Madremía - Ctra. vella d'Olleria - Àrea recreativa [El Túnel]

Espais naturals protegits:

- Túnel de Canals (ZEC - Zona de Especial Conservació)
- Túnel de Canals (LIC - Lloc de Importància Comunitaria)

Es recomana consultar la regulació i/o autorització per a l'ús dels senders en aquests espais naturals protegits a la web de la Conselleria de Medi Ambient, Aigua, Infraestructures i Territori



Federació d'Esports de Muntanya i Escalada de la Comunitat Valenciana

963 571 822

<https://senders.femecv.com>





Descripció del recorregut:

Partim deixant arrere uns xalets i prenent una senda en sentit ascendent, la senda del Portalet, que va guanyant altura i ens condueix al pla dels Simetes. Continuem cap al coll de Llobero, que passem deixant a la nostra esquerra la pujada al pic de la Talaia o Tossal Redó. La senda ens condueix al mirador de Cairent, amb esplèndides panoràmiques de la solana de Bixquert i castell de Xàtiva, la vall de la Costera, la creu de l'Ólleria i la muntanya dels Picatxos. Ara, l'estreta senda ens condueix al coll de l'alt de Planisses des d'on prenem una xicoteta senda en sentit descendent que acaba en el Portalet. Des d'ací seguim per una senda amb frondosa vegetació que ens porta a una primera zona de cultius d'oliveres, per a després transitar pel tarongerar de la finca de la Casa del Racó. Seguim per la carretera direcció Canals fins a prendre un encreuament a dretes que, per camps de cultius ens condueix prop de la casa Pareja i la casa Madremía. Després d'una recta que conflueix en l'encreuament de la carretera vella de l'Ólleria seguim per la dreta continuant per la carretera fins a l'àrea recreativa "el Túnel".



Si al recorre algun sendero homologado de la Comunitat Valenciana has visto falta de marcas, postes o paletas direccionales dañadas o rotas, sendas cerradas por la vegetación o caminos cortados, con CUSTODIEM (custodiamos, porque es tarea de todos) podemos informar a los promotores del sendero de los problemas existentes. Por favor, háznoslo saber a través de nuestra web <https://senders.femecv.com/va/contacto/custodiem> y se lo haremos llegar al promotor para que lo arregle lo antes posible. Con tu información, la localización del problema y tus fotografías puedes ayudar a mantener en condiciones óptimas, seguras y accesibles la red de senderos homologados de la Comunitat Valenciana.

