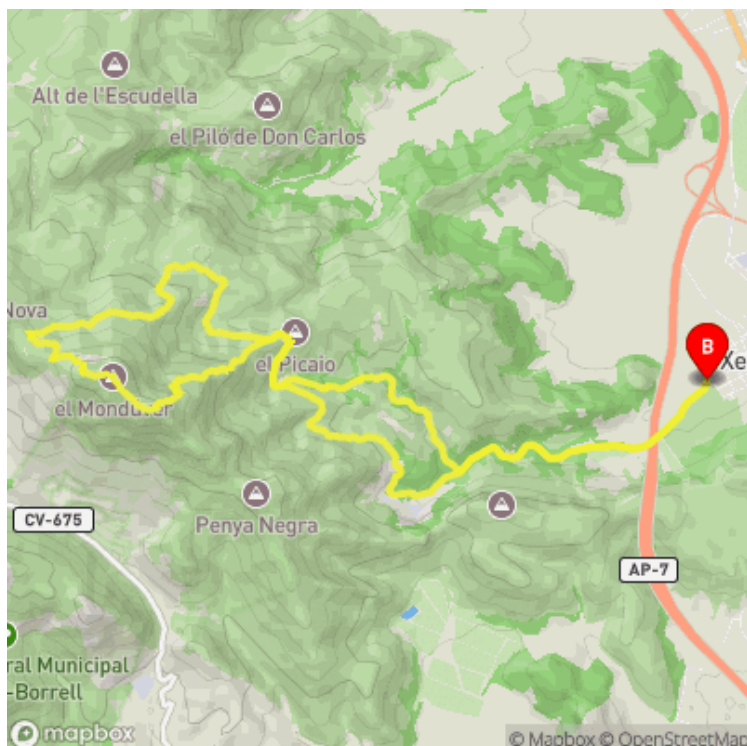


# PR-CV 153 LA FONT DEL MONDÚVER

Ayuntamiento de Xeresa / Xeresa / La Safor / Valencia/València



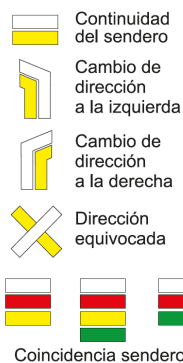
## Datos técnicos

horario	06h 15'
desnivel subida	1,010 m
desnivel bajada	1,010 m
distancia horizontal	16.00 km

## MIDE

3	severidad del medio natural
2	orientación en el itinerario
3	dificultad en el desplazamiento
4	cantidad de esfuerzo necesario

Condiciones de todo el año, tiempos estimados según criterio MIDE, sin paradas



La subida al Mondúver, por bosque mediterráneo, es una ruta exigente por los amantes de la montaña y una ventana con magníficas vistas a todo el que lo rodea: Montcabrer, Benicadell, las sierras de Alzira, el Montgó, etc.

**Estado de homologación:** Control de calidad condicionado

**Fecha de homologación:** 15/05/2000

**Fecha de resolución de registro público:** 22/05/2007

**Fecha del último control de calidad:** 15/03/2025

**Recorrido:** Circular con tramos comunes de ida y vuelta

**Punto de partida:** Parque Ermita de la Santísima Trinidad. C/ Mondúver. Xeresa

**Punto de llegada:** Parque Ermita de la Santísima Trinidad. C/ Mondúver. Xeresa

**Cartografía IGN MTN25:** 0770-4

**Puntos directrices:**

Xeresa - Molino de Xeresa - Barranco de Xeresa - Fuente del Mondúver - Picaio - Cima del Mondúver - Collado de les Bigues - Els Frares - Corral del Obreret - Picaio - Pinar dels Gorrietes - Cantera de Gulade - Barranco de Xeresa - Xeresa

**Espacios naturales protegidos:**

- Serra del Motduver i Marxuquera (LIC - Lugar de Importancia Comunitaria)
- Montdúver - Marjal de la Safor (ZEPA - Zona de Especial Protección para las Aves)
- Alts de la Drova (Microreserva de Flora)
- Parpalló - Borell (Paraje Natural Municipal)
- Serres del Montdúver i Marxuquera (ZEC - Zona de Especial Conservación)





Federació d'Esports de Muntanya i Escalada de la Comunitat Valenciana

<https://senders.femecv.com>



Se recomienda consultar la regulación y/o autorización para el uso de los senderos en estos espacios naturales protegidos en la web de la Conselleria de Medio Ambiente, Agua, Infraestructuras y Territorio






### Descripción del recorrido:

Salimos del pueblo por la parte alta, avanzando en paralelo al barranco de Xeresa hasta cruzar la autopista. Poco después, atravesamos el lecho seco del barranco y continuamos por la pista, siguiendo su margen izquierdo hasta la confluencia con el barranco del Mondúver.

Ascendemos por la derecha y, tras pasar un primer desvío a la derecha que conduce al pla de la Vella, el camino se convierte en senda. Dejamos al otro lado del barranco el corral de Senent. Más arriba, alejados del lecho, encontramos el cruce de sendas del corral de Milhores. El sendero sigue en ascenso hasta un nuevo cruce, al cual regresaremos más tarde, ubicado cerca de la font del Mondúver, que dejamos a escasos cinco minutos a la izquierda.



Cruzamos el barranco y la senda nos lleva hasta la explanada del Picaio. Dejamos a la izquierda la senda que asciende directamente a la cumbre, por la cual descenderemos más tarde, y continuamos por la pista hasta tomar nuevamente la senda que pasa por el corral del Obreret y els Flarets. La senda, en falso llano, nos conduce al cruce con el PR-CV 51, que nos acompañará hasta la cumbre. Poco después, alcanzamos la pista cementada, que acortamos por la senda vieja hasta llegar a las antenas, donde encontramos un panel informativo del sendero. Rodeamos el cercado para acceder al vértice geodésico.

El descenso lo realizamos por la cresta del Mondúver, siguiendo una senda accidentada con tramos equipados con cuerdas hasta llegar nuevamente a la explanada del Picaio. Desde allí, repetimos el tramo hasta la font del Mondúver, ahora en bajada, y tras superarla continuamos por la derecha. Dejamos atrás la senda que lleva al corral de Milhores y pasamos junto al corral de les Cabres. La cantera de Gualde, situada a nuestra izquierda, nos obliga a desviarnos, descendiendo para cruzar el barranco del Carritx y enlazar, a la altura de una caseta, con el camino de servicio de la cantera.

Finalmente, solo nos queda seguir el camino hasta el cruce de barrancos donde iniciamos la subida y deshacer nuestros pasos para regresar a Xeresa.



Si al recorrer algún sendero homologado de la Comunitat Valenciana has visto falta de marcas, postes o paletas direccionales dañadas o rotas, sendas cerradas por la vegetación o caminos cortados, con CUSTODIEM (custodiamos, porque es tarea de todos) podemos informar a los promotores del sendero de los problemas existentes. Por favor, háznoslo saber a través de nuestra web <https://senders.femecv.com/es/contacto/custodiem> y se lo haremos llegar al promotor para que lo arregle lo antes posible. Con tu información, la localización del problema y tus fotografías puedes ayudar a mantener en condiciones óptimas, seguras y accesibles la red de senderos homologados de la Comunitat Valenciana.

