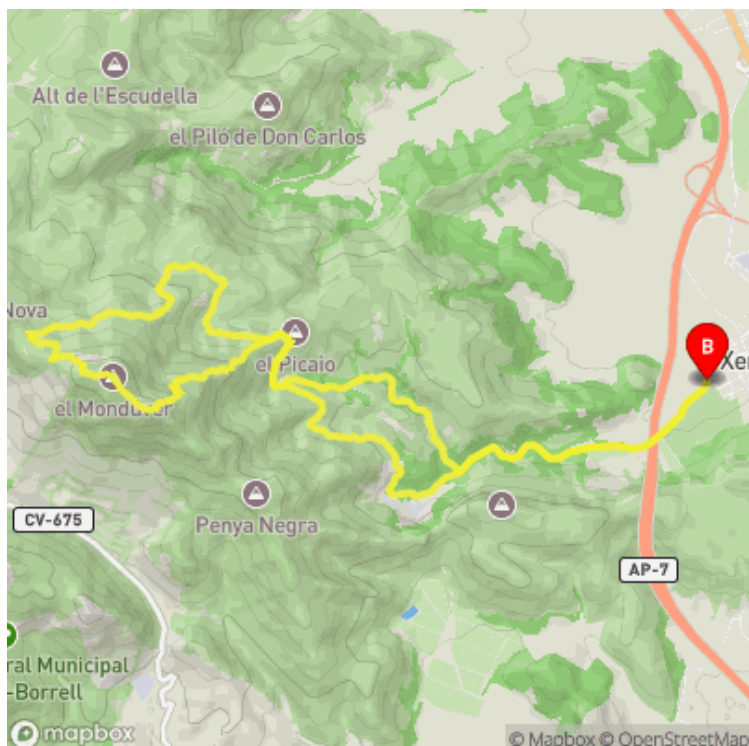


PR-CV 153

LA FONT DEL MONDÚVER

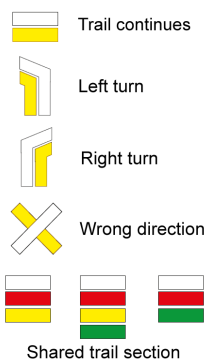
Ayuntamiento de Xeresa / Xeresa / La Safor / Valencia/València



Datos técnicos		
	estimated walking time	06h 15'
	elevation gain	1,010 m
	elevation loss	1,010 m
	horizontal length	16.00 km

MIDE	
	3 level of natural risks
	2 navigation on the trail
	3 hiking difficulty
	4 fitness level needed

Condiciones de todo el año, tiempos estimados según criterio MIDE, sin paradas



The ascent to Mondúver, through Mediterranean forest, is a challenging route for mountain enthusiasts, offering stunning views of the surrounding landscape, including Montcabrer, Benicadell, the Alzira mountains, Montgó, and more.

Certification status: Conditioned quality control

Date of certification: 15/05/2000

Date of the act of registration in the public register: 22/05/2007

Date of the last quality control: 15/03/2025

Trail: Loop with some overlapping out and back sections

Starting point: Parque Ermita de la Santísima Trinidad. C/ Mondúver. Xeresa

End Point: Parque Ermita de la Santísima Trinidad. C/ Mondúver. Xeresa

Cartography IGN MTN25: 0770-4

Key points of the route:

Xeresa - Molino de Xeresa (mill) - Barranco de Xeresa (ravine) - Fuente del Mondúver (spring) - Picaio - Cima del Mondúver (peak) - Collado de les Bigues (col) - Els Frares - Corral del Obreret (corral) - Picaio - Pinar dels Gorrietes (pine grove) - Cantera de Gulade (quarry) - Barranco de Xeresa - Xeresa (ravine)



Protected natural spaces:


- Serra del Motduver i Marxuquera (SIC - Site of Community Interest)
- Montdúver - Marjal de la Safor (SPAB - Special Protection Area for Birds)
- Alts de la Drova (Flora Micro-reserve)
- Parpalló - Borell (Municipal Natural Site)
- Serres del Montdúver i Marxuquera (SAC - Special Area of Conservation)

It is recommended to consult the regulations and/or authorizations for the use of trails in these protected natural areas on the website of the Regional Ministry of Environment, Water, Infrastructure, and Territory



<https://senders.femecv.com>



**Route description:**

(Only available in Spanish)

Salimos del pueblo por la parte alta, avanzando en paralelo al barranco de Xeresa hasta cruzar la autopista. Poco después, atravesamos el lecho seco del barranco y continuamos por la pista, siguiendo su margen izquierdo hasta la confluencia con el barranco del Mondúver.

Ascendemos por la derecha y, tras pasar un primer desvío a la derecha que conduce al pla de la Vella, el camino se convierte en senda. Dejamos al otro lado del barranco el corral de Senent. Más arriba, alejados del lecho, encontramos el cruce de sendas del corral de Milhores. El sendero sigue en ascenso hasta un nuevo cruce, al cual regresaremos más tarde, ubicado cerca de la font del Mondúver, que dejamos a escasos cinco minutos a la izquierda.

Cruzamos el barranco y la senda nos lleva hasta la explanada del Picaio. Dejamos a la izquierda la senda que asciende directamente a la cumbre, por la cual descenderemos más tarde, y continuamos por la pista hasta tomar nuevamente la senda que pasa por el corral del Obreret y els Flarets. La senda, en falso llano, nos conduce al cruce con el PR-CV 51, que nos acompañará hasta la cumbre. Poco después, alcanzamos la pista cementada, que acortamos por la senda vieja hasta llegar a las antenas, donde encontramos un panel informativo del sendero. Rodeamos el cercado para acceder al vértice geodésico.

El descenso lo realizamos por la cresta del Mondúver, siguiendo una senda accidentada con tramos equipados con cuerdas hasta llegar nuevamente a la explanada del Picaio. Desde allí, repetimos el tramo hasta la font del Mondúver, ahora en bajada, y tras superarla continuamos por la derecha. Dejamos atrás la senda que lleva al corral de Milhores y pasamos junto al corral de les Cabres. La cantera de Gualde, situada a nuestra izquierda, nos obliga a desviarnos, descendiendo para cruzar el barranco del Carritx y enlazar, a la altura de una caseta, con el camino de servicio de la cantera.

Finalmente, solo nos queda seguir el camino hasta el cruce de barrancos donde iniciamos la subida y deshacer nuestros pasos para regresar a Xeresa.



FEMECV

Federació d'Esports
de Muntanya i Escalada
de la Comunitat Valenciana

If, while following any officially marked trail in the Comunitat Valenciana, you notice missing markers, damaged or broken posts or directional signs, paths overgrown by vegetation, or routes that are blocked, through CUSTODIEM (we care for them, because it is everyone's responsibility) we can inform the trail promoters of any existing issues. Por favor, háznoslo saber a través de nuestra web <https://senders.femecv.com/en/contacto/custodiem> y se lo haremos llegar al promotor para que lo arregle lo antes posible. Con tu información, la localización del problema y tus fotografías puedes ayudar a mantener en condiciones óptimas, seguras y accesibles la red de senderos homologados de la Comunitat Valenciana.



963 571 822



<https://senders.femecv.com>



GENERALITAT
VALENCIANA

