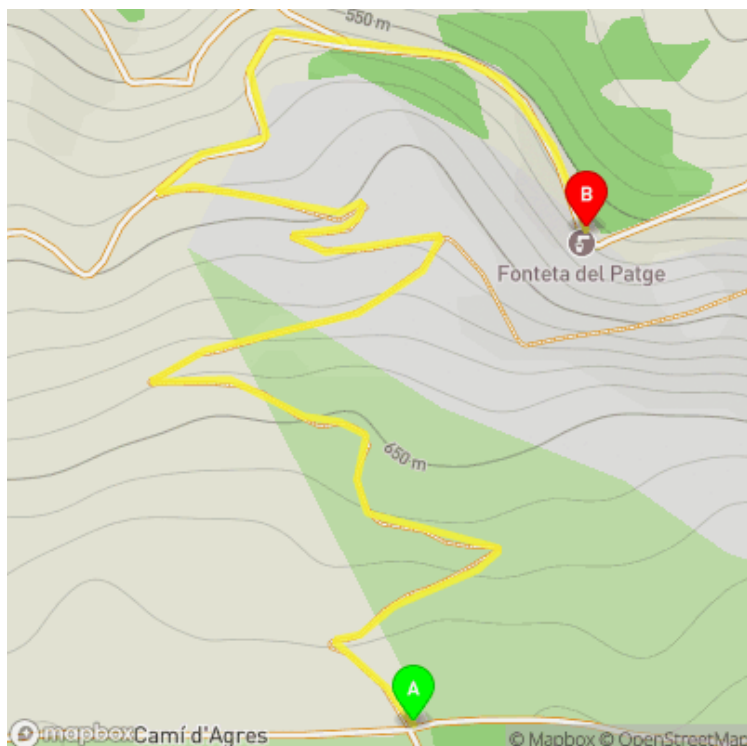


# PR-CV 134.1 FONT DEL PATGE

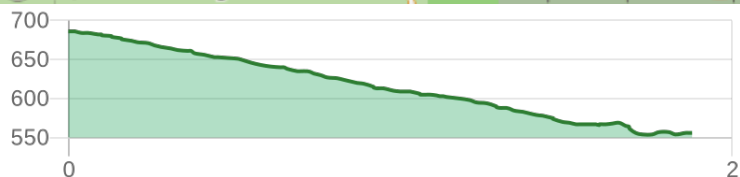
Ayuntamiento de Agullent / Benissoda / La Vall d'Albaida / Valencia/València



Datos técnicos		
	estimated walking time	00h 35'
	elevation gain	0 m
	elevation loss	130 m
	horizontal length	1.90 km

MIDE	
	1 level of natural risks
	2 navigation on the trail
	2 hiking difficulty
	2 fitness level needed

Condiciones de todo el año, tiempos estimados según criterio MIDE, sin paradas



- Trail continues
- Left turn
- Right turn
- Wrong direction
- Shared trail section

- Keep dogs on a leash
- Respect the flora
- Respect the wildlife
- Stay on the trails
- Carry water
- Hike with others
- Choose routes according to your fitness level
- Be properly equipped
- More info and tips
- No lighting fires
- No motor vehicles
- No littering

Derivation that connects this trail to the PR-CV 121 trail and takes you to the Patge spring.

**Certification status:** Positive quality control

**Date of certification:** 15/10/1998

**Date of the last quality control:** 05/11/2023

**Trail:** One way (point-to-point)

**Starting point:** Camino viejo de Albaida a Agres. Benissoda

**End Point:** Font del Patge. Benissoda

**Cartography IGN MTN25:** 0820-2

**Key points of the route:**

Old road from Albaida to Agres (Foieta dels Carros) - Pla dels Faixeros (plain) - Camino de la Font del Patge (path) (PR-CV 121 connection) - Font del Patge (spring)



Federació d'Esports de Muntanya i Escalada de la Comunitat Valenciana

963 571 822

<https://senders.femecv.com>



# PR-CV 134.1 FONT DEL PATGE

Ayuntamiento de Agullent / Benissoda / La Vall d'Albaida / Valencia/València



## Route description:

(Only available in Spanish)


El inicio lo encontramos en las cercanías de la foieta dels Carros. Bajaremos por el antiguo camino de Albaida a Agres en dirección norte. En una pequeña explanada, seguimos la senda de la izquierda hasta la pista de la Fonteta del Patge donde enlazamos con el PR-CV 121 y que tomaremos a la derecha hasta la fuente.




If, while following any officially marked trail in the Comunitat Valenciana, you notice missing markers, damaged or broken posts or directional signs, paths overgrown by vegetation, or routes that are blocked, through CUSTODIEM (we care for them, because it is everyone's responsibility) we can inform the trail promoters of any existing issues. Por favor, háznoslo saber a través de nuestra web <https://senders.femecv.com/en/contacto/custodiem> y se lo haremos llegar al promotor para que lo arregle lo antes posible. Con tu información, la localización del problema y tus fotografías puedes ayudar a mantener en condiciones óptimas, seguras y accesibles la red de senderos homologados de la Comunitat Valenciana.



Federació d'Esports  
de Muntanya i Escalada  
de la Comunitat Valenciana

 963 571 822

 <https://senders.femecv.com>

