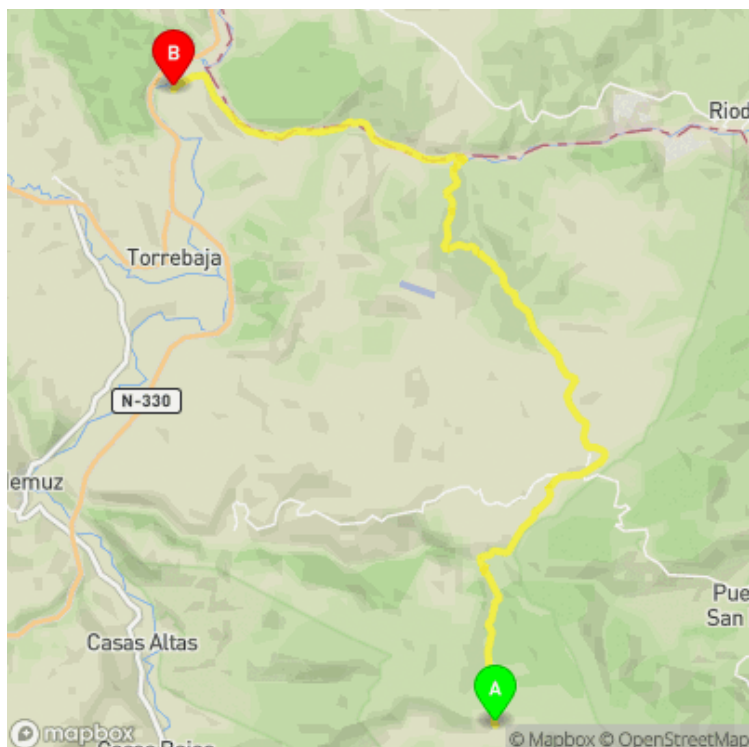


PR-CV 131.9 RUTA DE LOS BARRANCOS

Mancomunidad del Rincón de Ademuz / Ademuz / Rincón de Ademuz / Valencia/València



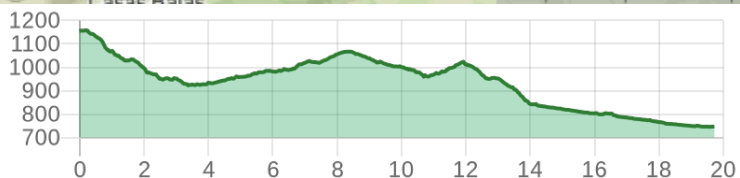
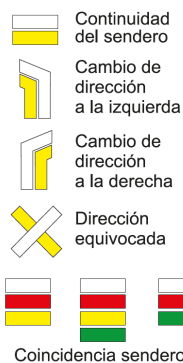
Datos técnicos

	horario	05h 55'
	desnivel subida	310 m
	desnivel bajada	720 m
	distancia horizontal	19.70 km

MIDE

	2	severidad del medio natural
	2	orientación en el itinerario
	2	dificultad en el desplazamiento
	3	cantidad de esfuerzo necesario

Condiciones de todo el año, tiempos estimados según criterio MIDE, sin paradas



El sendero transcurre por el este de la comarca del Rincón de Ademuz con un recorrido sueva y pausado invitándonos a conocer, a través de una sucesión de barrancos (Val de Agua, Cuchillos, de Mas y Rambla de Riodeva), las aldeas de Sesga, Mas del Olmo y la aldea de Torrealta.

Estado de homologación: Sin controles de calidad

Fecha de homologación: 15/07/1999

Fecha de resolución de registro público: 22/05/2007

Recorrido: Lineal

Punto de partida: Sesga. Ademuz

Punto de llegada: Torre Baja. Torre Alta

Cartografía IGN MTN25: 0612-2; 0613-1; 0613-3; 0612-4

Puntos directrices:

Sesga - Fuente del Enebro - Molino de los Cuchillos - Mas del Olmo - Fuente del Mal Paso - Fuente de la Cueva - Rambla de Riodeva - Torre Baja

Espacios naturales protegidos:

• Puebla de San Miguel (LIC - Lugar de Importancia Comunitaria)

Se recomienda consultar la regulación y/o autorización para el uso de los senderos en estos espacios naturales protegidos en la web de la Conselleria de Medio Ambiente, Agua, Infraestructuras y Territorio



Federació d'Esports de Muntanya i Escalada de la Comunitat Valenciana

963 571 822

<https://senders.femecv.com>



PR-CV 131.9 RUTA DE LOS BARRANCOS

Mancomunidad del Rincón de Ademuz / Ademuz / Rincón de Ademuz / Valencia/València



Descripción del recorrido:


Salimos desde Sesga, dirección Norte y antes de abandonar las últimas construcciones en una bifurcación de caminos giramos a la derecha y a continuación cogemos el sendero que nos adentra en el Barranco de la Vall del Agua. Nada más bajar a este, nos encontramos con la Fuente del Enebro. De aquí pasaremos al lado derecho del barranco y a mitad de altura lo recorreremos sin perderlo de vista hasta alcanzar una unión de barrancos con la pista forestal. Tomaremos esta pista a la izquierda y en 10 minutos veremos a nuestra derecha un camino poco definido que nos conducirá al fondo del barranco donde se encuentra el Molino de los Cuchillos, aquí cogemos la Rambla del Vall en dirección ascendente y veremos el área recreativa del Molino de Los Cuchillos. Tomaremos la pista y en la bifurcación cogemos el camino de la derecha que va paralelo a la Rambla hasta llegar a Mas del Olmo. Subimos a la parte alta del pueblo y seguimos la carretera por la derecha. Pasada una nave tomamos a la izquierda el antiguo camino de Mas del Olmo a Torre Alta que, sin abandonarlo nos deja en la Fuente de Mal Paso y su área recreativa. Continuamos por el camino para abandonarlo a los 10 minutos a la derecha, luego se vuelve a bifurcar y tomaremos a la izquierda hasta llegar a un corral que utilizaremos como punto de referencia y desde donde nos adentraremos en el Barranco del Vallurgo. Descendemos por un camino que avanza paralelo al barranco. Primero pasaremos por la Fuente de la Cueva, luego por una especie de embudo que abre el barranco, desde donde ladearemos por la izquierda dejando el interior del barranco ya que se hace impracticable. Seguimos por el camino que cada vez está menos definido y llegamos a una bifurcación que tomamos a la derecha, que nos conducirá dirección Norte y paralela al barranco a la Masía de Floro y la unión con la Rambla de Riodeva que seguimos a la izquierda. Desde este punto el sendero transcurre por un camino paralelo a la rambla hasta llegar a Torre Alta.




Si al recorrer algún sendero homologado de la Comunitat Valenciana has visto falta de marcas, postes o paletas direccionales dañadas o rotas, sendas cerradas por la vegetación o caminos cortados, con CUSTODIEM (custodiamos, porque es tarea de todos) podemos informar a los promotores del sendero de los problemas existentes. Por favor, háznoslo saber a través de nuestra web <https://senders.femecv.com/es/contacto/custodiem> y se lo haremos llegar al promotor para que lo arregle lo antes posible. Con tu información, la localización del problema y tus fotografías puedes ayudar a mantener en condiciones óptimas, seguras y accesibles la red de senderos homologados de la Comunitat Valenciana.



Federació d'Esports
de Muntanya i Escalada
de la Comunitat Valenciana

 963 571 822

 <https://senders.femecv.com>

