

PR-CV 131.1 RUTA DE LA CRUZ DE LOS REINOS

Ayuntamiento de Castielfabib / Castielfabib / Rincón de Ademúz / Valencia/València

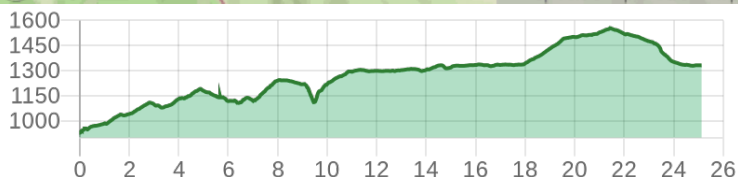


| Datos técnicos | |
|----------------------|----------|
| horario | 07h 50' |
| desnivel subida | 90 m |
| desnivel bajada | 500 m |
| distancia horizontal | 25.30 km |

| MIDE | |
|------|---------------------------------|
| 2 | severidad del medio natural |
| 2 | orientación en el itinerario |
| 2 | dificultad en el desplazamiento |
| 4 | cantidad de esfuerzo necesario |

Condiciones de todo el año, tiempos estimados según criterio MIDE, sin paradas

- Continuidad del sendero
- Cambio de dirección a la izquierda
- Cambio de dirección a la derecha
- Dirección equivocada
- Coincidencia senderos



Sendero que recorre el camino de Castielfabib a su aldea de Arroyo Cerezo atravesando profundos barrancos y desde donde se realiza el tramo circular de ascensión a la Cruz de los Tres Reinos, punto donde confluyen los reinos de Aragón, Castilla y Valencia.

Estado de homologación: Control de calidad positivo

Fecha de homologación: 15/07/1999

Fecha de resolución de registro público: 22/05/2007

Fecha del último control de calidad: 15/10/2024

Recorrido: Lineal

Punto de partida: C/ Calicio, 25. Castielfabib

Punto de llegada: Barrio de Arriba. Arroyo Cerezo. Castielfabib

Cartografía IGN MTN25: 0612-1; 0612-2

Puntos directrices:

Castielfabib - Las casas Quemadas - Casas de la Nava - Barranco del Royo - Cascada del Molino - Arroyo Cerezo - Cruz de los Tres Reinos - Fuente y corrales del Abrevador - Arroyo Cerezo

Espacios naturales protegidos:

- Muela de los Tres Reinos (Paraje Natural Municipal)
- Arroyo Cerezo (LIC - Lugar de Importancia Comunitaria)
- Cruz de los Tres Reinos (Microreserva de Flora)
- Hontanar - La Ferriza (ZEPA - Zona de Especial Protección para las Aves)

Se recomienda consultar la regulación y/o autorización para el uso de los senderos en estos espacios naturales protegidos en la web de la Conselleria de Medio Ambiente, Agua, Infraestructuras y Territorio



PR-CV 131.1 RUTA DE LA CRUZ DE LOS REINOS

Ayuntamiento de Castielfabib / Castielfabib / Rincón de Ademúz / Valencia/València



Descripción del recorrido:

Desde la calle Calicio subiendo por la torre del Hospital hacia el castillo seguimos por la pista del Hontanar hasta llegar a una senda que nos lleva al despoblado de Casas Quemadas.

Continuamos por una senda que pasa junto al barranco de la Canaleja en el límite con Teruel hasta llegar a las ruinas de las casas de la Nava. Continuamos por una pista y al poco por una senda que baja al fondo del barranco del Arroyo del Cerezo o del Royo. Lo cruzamos y subimos para enlazar con una pista por la que llegaremos a la aldea de Arroyo Cerezo pasando por la cascada del Molino. Pasamos del Barrio de Abajo al Barrio de Arriba donde empieza el tramo circular de la ruta.


Tomamos el camino de la derecha de Veguillas que rodea la muela del Royo por el este para acceder a la cruz de los Tres Reinos por el norte pasando por la provincia de Teruel. Desde esta cima a 1.558 msnm donde confluyen las tres comunidades autónomas iniciamos el descenso hacia el sur por una senda. Pasamos por el barranco del Rincón de Cerezo para llegar a la fuente y corrales del Abrevador. Seguimos bajando por el barranco del Regajo hasta llegar de nuevo al Barrio Alto de Arroyo Cerezo donde termina la parte circular y el sendero.




Si al recorrer algún sendero homologado de la Comunitat Valenciana has visto falta de marcas, postes o paletas direccionales dañadas o rotas, sendas cerradas por la vegetación o caminos cortados, con CUSTODIEM (custodiamos, porque es tarea de todos) podemos informar a los promotores del sendero de los problemas existentes. Por favor, háznoslo saber a través de nuestra web <https://senders.femecv.com/es/contacto/custodiem> y se lo haremos llegar al promotor para que lo arregle lo antes posible. Con tu información, la localización del problema y tus fotografías puedes ayudar a mantener en condiciones óptimas, seguras y accesibles la red de senderos homologados de la Comunitat Valenciana.



Federació d'Esports
de Muntanya i Escalada
de la Comunitat Valenciana

 963 571 822

 <https://senders.femecv.com>

