PR-CV 125 SENDA DE LA FOIA RODONA

Ayuntamiento de Aielo de Malferit / Aielo de Malferit / La Vall d'Albaida / Valencia/València

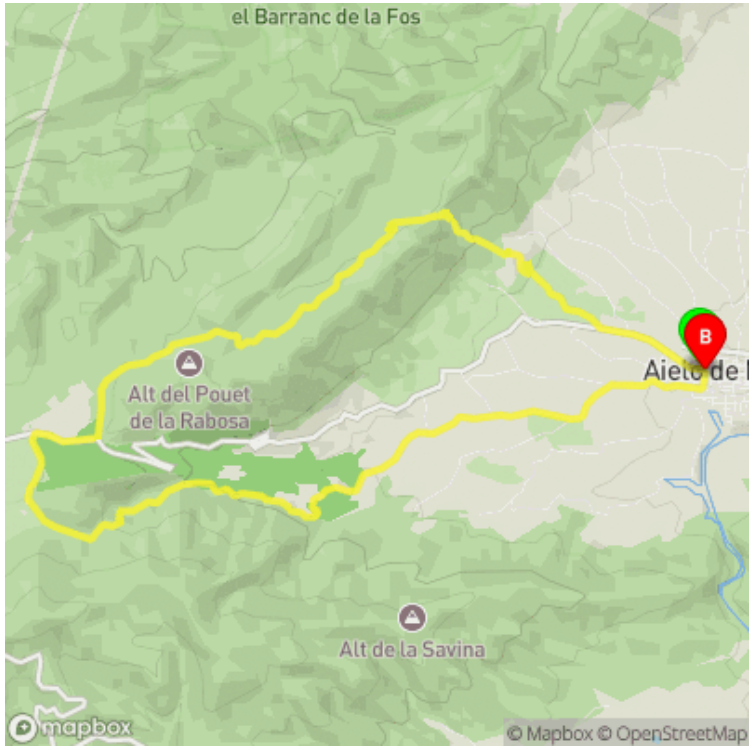

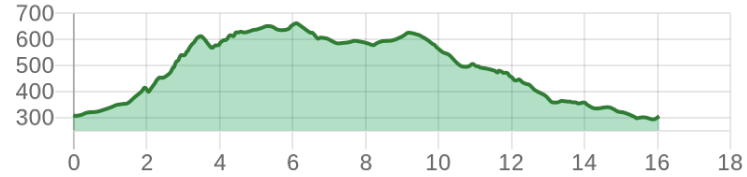

Datos técnicos	
estimated walking time	05h 25'
elevation gain	655 m
elevation loss	655 m
horizontal length	16.30 km

MIDE		
2	level of natural risks
2	navigation on the trail
2	hiking difficulty
2	fitness level needed

Condiciones de todo el año, tiempos estimados según criterio MIDE, sin paradas

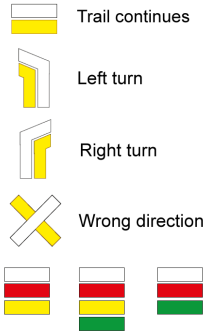



The PR-CV 125 trail follows a circular route from the Ermita del Calvario around Sierra Grossa and Sierra del Marqués, from where you can enjoy a wide panoramic view of Vall d'Albaida.

Certification status: No quality controls
Date of certification: 15/07/1998
Trail: Loop
Starting point: Ermita del Calvario. Aielo de Malferit
End Point: Ermita del Calvari. Aielo de Malferit
Cartography IGN MTN25: 0794-4
Key points of the route:
Ermita del Calvario (chapel) - Foia Redona path - Collado de la Solana (col) - Estret d'Aielo (strait) - Mal Passet (mountain pass) - Navajo Casa del Maset (old country house) - Camino del Palleret (path) - Camino de Vallada Way (path)

FEMECV Federació d'Esports de Muntanya i Escalada de la Comunitat Valenciana
963 571 822
https://senders.femecv.com
GENERALITAT VALENCIANA
TELÉFONO DE EMERGENCIAS COMUNIDAD VALENCIANA 112

PR-CV 125 SENDA DE LA FOIA RODONA

Ayuntamiento de Aielo de Malferit / Aielo de Malferit / La Vall d'Albaida / Valencia/València





Route description:

(Only available in Spanish)

Desde la Ermita del Calvario de Aielo de Malferit, salimos en sentido NO para tomar el Camí de la Foia Redona. En la Solana dejamos el Camí de la Foia Redona, para tomar un sendero que sube al Collado de la Solana de la Serra Grossa.Al descender tomaremos de nuevo el Camí de la Foia Redona en sentido SO hasta la Casa de Santiago, y en el Estret D´Aielo tomaremos a la derecha O para al poco, torcer a la izquierda S rodeando el Paller Alt y el Paller Xocotet por el Camí del Palleret hasta la altura del Mal Passet en donde cogeremos una senda hasta el Navajo de la Casa del Maset, retomando de nuevo el Camí del Palleret hasta las inmediaciones de Aielo de Malferit en donde por el Camí de Vallada volveremos al punto de partida en la Ermita del Calvario.

If, while following any officially marked trail in the Comunitat Valenciana, you notice missing markers, damaged or broken posts or directional signs, paths overgrown by vegetation, or routes that are blocked, through CUSTODIEM (we care for them, because it is everyone's responsibility) we can inform the trail promoters of any existing issues.Por favor, háznoslo saber a través de nuestra web https://senders.femecv.com/en/contacto/custodiem y se lo haremos llegar al promotor para que lo arregle lo antes posible. Con tu información, la localización del problema y tus fotografías puedes ayudar a mantener en condiciones óptimas, seguras y accesibles la red de senderos homologados de la Comunitat Valenciana.