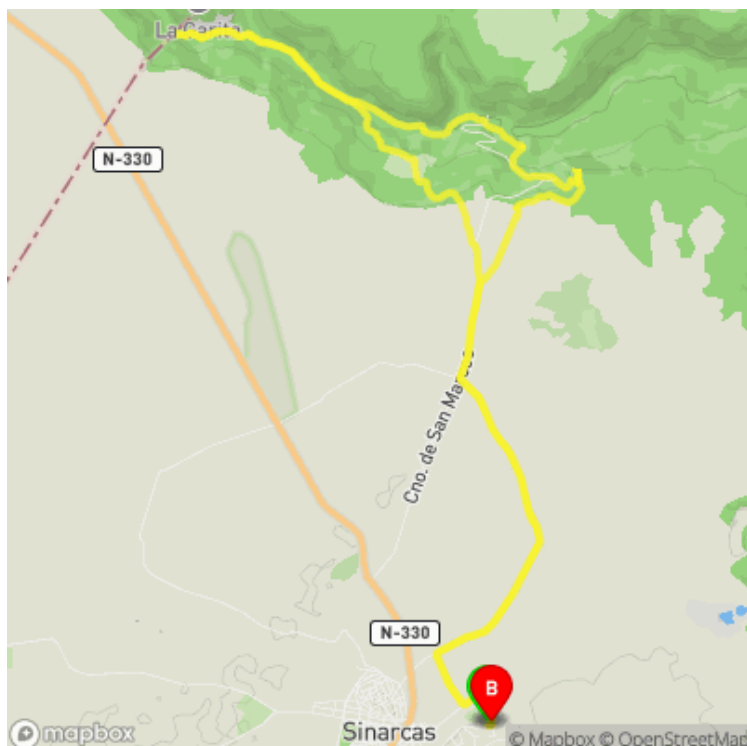


# PR-CV 124.2 SINARCAS - LA TOBA - LAS GRAJAS

Ayuntamiento de Sinarcas / Sinarcas / Requena-Utiel / Valencia/València



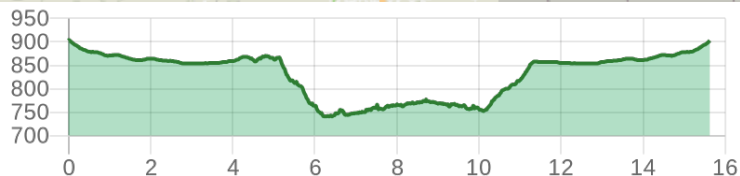
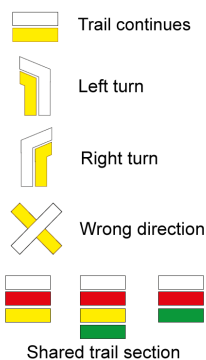
## Datos técnicos

	estimated walking time	04h 35'
	elevation gain	280 m
	elevation loss	280 m
	horizontal length	15.90 km

## MIDE

	1	level of natural risks
	2	navigation on the trail
	2	hiking difficulty
	3	fitness level needed

Condiciones de todo el año, tiempos estimados según criterio MIDE, sin paradas



**Certification status:** No quality controls

**Date of certification:** 15/05/1998

**Trail:** Loop with some overlapping out and back sections

**Starting point:** Centro de Turismo Rural

**End Point:** Centro de Turismo Rural

**Cartography IGN MTN25:** 0665-2; 0665-4

**Key points of the route:**

Centro de Turismo Rural las Viñuelas (rural tourism center) - Ermita San Roque (chapel) - La Toba - El Regajo - Piedra de San Marcos (boulder) - Las Grajas - Ermita San Marcos (chapel) - Centro de Turismo Rural las Viñuelas (rural tourism center)

**Protected natural spaces:**

• Alto Turia y Sierra del Negrete (SPAB - Special Protection Area for Birds)

It is recommended to consult the regulations and/or authorizations for the use of trails in these protected natural areas on the website of the Regional Ministry of Environment, Water, Infrastructure, and Territory



Federació d'Esports de Muntanya i Escalada de la Comunitat Valenciana

963 571 822

<https://senders.femecv.com>



# PR-CV 124.2 SINARCAS - LA TOBA - LAS GRAJAS

Ayuntamiento de Sinarcas / Sinarcas / Requena-Utiel / Valencia/València



## Route description:

(Only available in Spanish)

Salimos de las Viñuelas en dirección a la Ermita de San Roque (siglo XVIII). La dejamos a la izquierda y pasamos cerca del cementerio. El camino recorre diversos campos de cultivos hasta llegar a un camino asfaltado. Una vez en la carretera encontraremos un cruce de camino. El de la derecha va hacia la Ermita de San Marcos, y nosotros tomaremos un camino que gira a la izquierda en dirección a las Hoyuelas. Atravesamos las Hoyuelas, paraje natural con abundancia de chopos. El camino desciende hasta conectar con el curso del río que lo tomamos en sentido ascendente. El camino se convierte en senda por un paraje conformado por pinada, agua y un río encañonado. La senda atraviesa la zona de yesares que junto con las rocas calizas conforman un paisaje de gran colorido. Accedemos a una pista forestal donde hay un indicador que nos conduce a la Toba. Para regresar a Sinarcas debemos volver sobre el itinerario de ida hasta un lugar que cruza el río. La senda discurre paralela en sentido ascendente hasta llegar a la confluencia de los dos barrancos que conforman el Regajo (sus aguas se unen al Turia en el pantano de Benagéber). Seguimos por una senda paralela al río hasta el puente. Atravesamos las huertas y ascendemos por un camino hasta la Piedra de San Marcos. La Piedra es un bloque de roca caliza de grandes dimensiones a cuyos pies crece una densa pinada hasta la Peña de las Grajas. La Peña es un gran peñasco donde anidan aves, formando un mirador o balcón natural desde el que se contempla el valle del Regajo, la Peña del Rayo, el Pico de la Ranera (Cuenca), Valdesierras. Continuamos por una senda que nos aproxima a la parte trasera de la Ermita de San Marcos (siglo XVIII). La Ermita es un buen lugar como área de descanso y de parada. Desde la Ermita conectamos de nuevo con la carretera asfaltada que nos lleva entre viñedos y campos de cereales a Sinarcas y las Viñuelas.



If, while following any officially marked trail in the Comunitat Valenciana, you notice missing markers, damaged or broken posts or directional signs, paths overgrown by vegetation, or routes that are blocked, through CUSTODIEM (we care for them, because it is everyone's responsibility) we can inform the trail promoters of any existing issues. Por favor, háznoslo saber a través de nuestra web <https://senders.femecv.com/en/contacto/custodiem> y se lo haremos llegar al promotor para que lo arregle lo antes posible. Con tu información, la localización del problema y tus fotografías puedes ayudar a mantener en condiciones óptimas, seguras y accesibles la red de senderos homologados de la Comunitat Valenciana.



Federació d'Esports  
de Muntanya i Escalada  
de la Comunitat Valenciana

963 571 822

<https://senders.femecv.com>

