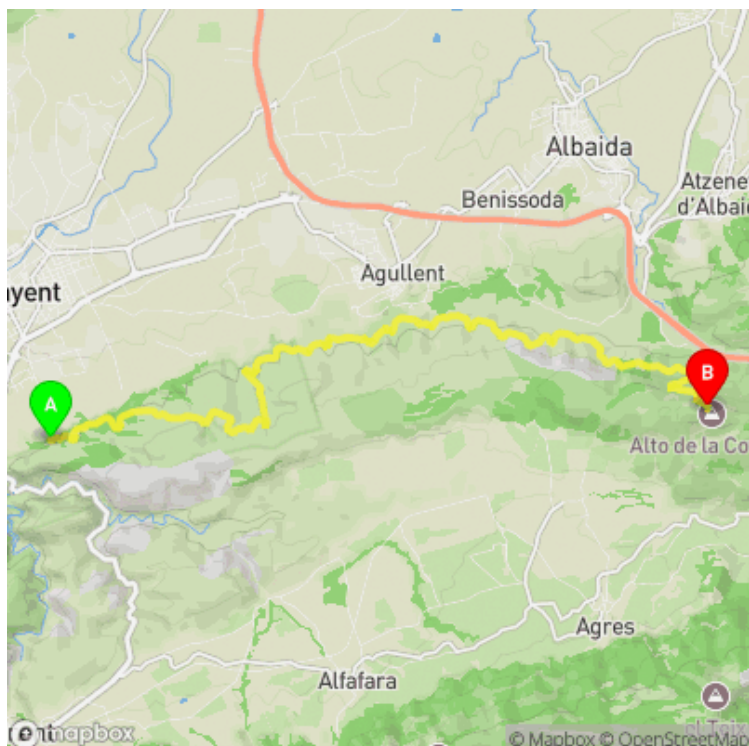


PR-CV 121 SENDA DELS ENGINYERS

Ajuntament d'Ontinyent / Ontinyent / La Vall d'Albaida / Valencia/València



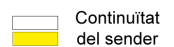
Dades tècniques

	horari	05h 30'
	desnivell de pujada	835 m
	desnivell de baixada	435 m
	distància horitzontal	16.30 km

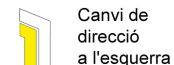
MIDE

	1	severitat en el medi natural
	2	orientació en l'itinerari
	2	dificultat en el desplaçament
	3	quantitat d'esforç necessari

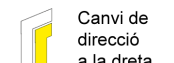
Condiciones de todo el año, tiempos estimados según criterio MIDE, sin paradas



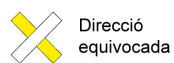
Continuitat del sender



Canvi de direcció a l'esquerra



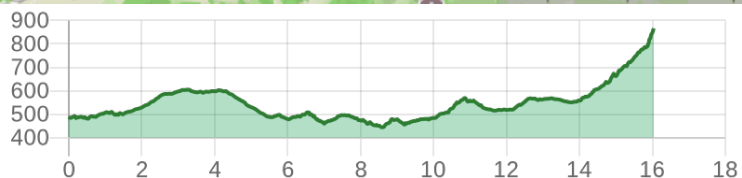
Canvi de direcció a la dreta



Direcció equivocada



Coincidència senders



La senda dels Enginyers, fàcilment reconeguda pel muret de pedra seca que la delimita va ser construïda a principis del segle XX per afrontar el projecte de repoblació forestal de la serra. Recorre les falces de la Serra d'Agullent fins a la Covalta, en el port d'Albaida, gaudint de les vistes sobre la comarca i les caigudes occidentals de la serra del Benicadell, pas natural i històric entre les comarques de la Vall d'Albaida i l'Alcoià-Comptat.

Estat d'homologació: Sense controls de qualitat

Data d'homologació: 15/03/1998

Data de resolució en el registre públic: 20/02/2012

Recorregut: Lineal

Punt de partida: Cementeri Municipal d'Ontinyent

Punt d'arribada: La Covalta. Albaida.

Cartografia IGN MTN25: 0820-2; 0821-1

Punts directrius:

Cementerio de Ontinyent - Font de la Maciana - Enlace PR-CV 135 - Enlace PR-CV 134 - PR-CV 134.1 y la Font del Patge - Covalta

Espais naturals protegits:

- Ombria de la Covalta (Microreserva de Flora)
- Serra de l'Ombria - Pou Clar (Paratge Natural Municipal)

Es recomana consultar la regulació i/o autorització per a l'ús dels senders en aquests espais naturals protegits a la web de la Conselleria de Medi Ambient, Aigua, Infraestructures i Territori





Descripció del recorregut:

Comencem el recorregut de la senda dels Enginyers a la vora de l'inici del camí del Torrater, just a les espatlles del cementeri d'Ontinyent. Ací podem veure el primer dels dos cartells informatius del sender. La senda salva el marcat desnivell de l'orografia gràcies a murets de pedra seca, els quals es conserven en molt bon estat des que foren construïts, fa més de cent anys, amb l'objectiu de facilitar els treballs de reforestació que es van dur a terme a principis del segle XX en aquestes muntanyes de la Vall d'Albaida. El sender avança sinuós, sempre a meitat altura del vessant nord de la muntanya, i salva els barrancs de les Neus, de Bunyol i del Galindero, amb molt bones vistes sobre la ciutat d'Ontinyent i el seu entorn. En arribar al barranc imponent de la penya Alta, l'itinerari davalla fins a la falda de la muntanya, per on podem accedir a la font de la Maciana. A partir d'ací, la senda ens acosta al nucli urbà d'Agullent i al seu paratge emblemàtic: la font Jordana. Seguim ascendint de forma progressiva i penetrem en terme de Benissoda, fins que connectem amb una pista forestal, i pocs metres més avant, amb la font del Patge, un raconet humit amb mirador. Continuem per la pista en direcció a llevant, sempre per l'ombria de la serra d'Agullent. Deixem a l'esquerra el camí que ens portaria a la casa forestal del Clau. Apleguem a un encreuament important de pistes forestals als peus de la Covalta, on les vistes s'obrin cap al port d'Albaida. Continuem 500 m per la pista en direcció a llevant, fins que trobem l'inici de la senda de pujada a la Covalta. Ací podem veure el segon cartell informatiu del sender. Mamprenem la pujada i al cap de poc ens arriba per la dreta una altra senda que baixa des del coll de Santa Anna, la qual bandegem i seguim en progressió cap a la Covalta. Salvem el fort desnivell a través d'un recorregut progressiu en zigzag. A 150 m del nostre objectiu, connectem amb un senderol en direcció a ponent, a través del qual podem desviar-nos per accedir al cim de la Covalta, on es va assentar un poblat iber al segle V a. de C. Continuem fent marxa cap al nostre objectiu i arribem a la zona de penya-segats on s'insereix la cova que dona nom al paratge de la Covalta, una enorme balma amb un aljub a l'interior, oberta sobre espadats verticals. Acabem ací el sender, gaudint de les vistes sobre el port d'Albaida i les caigudes occidentals de la serra del Benicadell, pas natural i històric entre les comarques de la Vall d'Albaida i l'Alcoià-Comtat.



Si al recorre algun sendero homologado de la Comunitat Valenciana has visto falta de marcas, postes o paletas direccionales dañadas o rotas, sendas cerradas por la vegetación o caminos cortados, con CUSTODIEM (custodiamos, porque es tarea de todos) podemos informar a los promotores del sendero de los problemas existentes. Por favor, háznoslo saber a través de nuestra web <https://senders.femecv.com/va/contacto/custodiem> y se lo haremos llegar al promotor para que lo arregle lo antes posible. Con tu información, la localización del problema y tus fotografías puedes ayudar a mantener en condiciones óptimas, seguras y accesibles la red de senderos homologados de la Comunitat Valenciana.

