







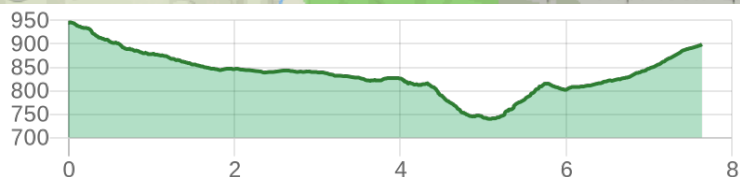
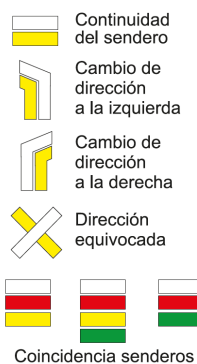
**Datos técnicos**

	horario	01h 55'
	desnivel subida	185 m
	desnivel bajada	230 m
	distancia horizontal	7.70 km

MIDE

	1	severidad del medio natural
	2	orientación en el itinerario
	1	dificultad en el desplazamiento
	2	cantidad de esfuerzo necesario

Condiciones de todo el año, tiempos estimados según criterio MIDE, sin paradas



Estado de homologación: Sin controles de calidad

Fecha de homologación: 15/01/1998

Recorrido: Lineal

Punto de partida: Coll del Canteret. Ctra. CV-125

Punto de llegada: C/ Sant Gregori 11. Cinctorres

Cartografía IGN MTN25: 0545-1, 0544-2; 0544-4

Puntos directrices:

Coll de Canteret (enlace PR-CV 116) - Assagador de la Xumenera - Carretera CV-125 - Riu de Calders - Colada del Camí de Plans o Camí del Corral d'en Grau - Cinctorres

Espacios naturales protegidos:

- L'Alt Maestrat, Tinença de Benifassà, Turmell i Vallibana (ZEPA - Zona de Especial Protección para las Aves)
- Riu Bergantes (LIC - Lugar de Importancia Comunitaria)
- L'Alt Maestrat (LIC - Lugar de Importancia Comunitaria)

Se recomienda consultar la regulación y/o autorización para el uso de los senderos en estos espacios naturales protegidos en la web de la Conselleria de Medio Ambiente, Agua, Infraestructuras y Territorio



**Descripción del recorrido:**

Iniciamos el recorrido en el Coll de Canteret, en el poste del PR-CV 116, nos dirigimos en dirección suroeste por el assagador de la Xumenera, paralelos a la carretera CV-125, antes de llegar a les Granges de la Xumenera nos incorporamos a la carretera CV-125 y la seguimos durante 1,7 kilómetros, donde dejamos la carretera por la derecha, aunque no la perdemos de vista, puesto que la cruzamos en varias ocasiones hasta llegar al riu de Calders, donde cogemos la Colada del Camí de Plans o Camí del Corral d'en Grau hasta llegar a Cinctorres.



Si al recorrer algún sendero homologado de la Comunitat Valenciana has visto falta de marcas, postes o paletas direccionales dañadas o rotas, sendas cerradas por la vegetación o caminos cortados, con CUSTODIEM (custodiamos, porque es tarea de todos) podemos informar a los promotores del sendero de los problemas existentes. Por favor, háznoslo saber a través de nuestra web <https://senders.femecv.com/es/contacto/custodiem> y se lo haremos llegar al promotor para que lo arregle lo antes posible. Con tu información, la localización del problema y tus fotografías puedes ayudar a mantener en condiciones óptimas, seguras y accesibles la red de senderos homologados de la Comunitat Valenciana.

