PR-CV 118 CINCTORRES - SANT CRISTÒFOL

Ajuntament de Morella / Cinctorres / Els Ports / Castellón/Castelló

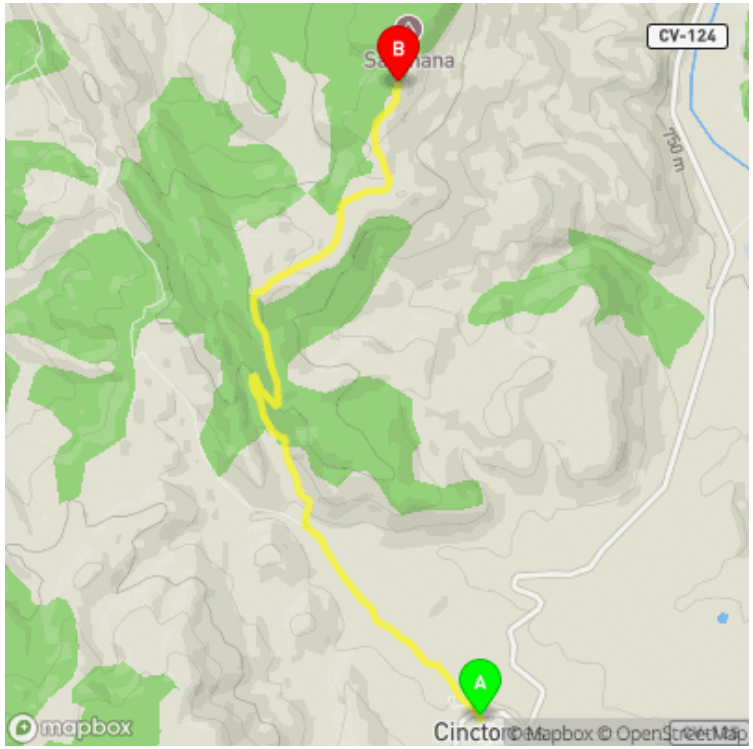

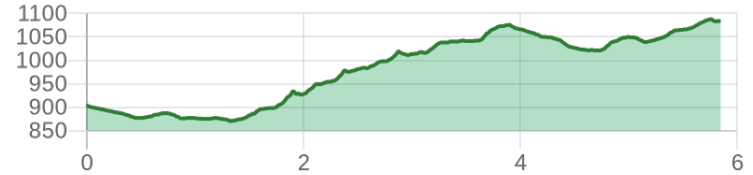

Dades tècniques	
horari	02h 20'
desnivell de pujada	300 m
desnivell de baixada	330 m
distancia horitzontal	5.87 km

MIDE		
0	severitat en el medi natural
0	orientació en l'itinerari
0	dificultat en el desplaçament
0	quantitat d'esforç necessari

Condiciones de todo el año, tiempos estimados según criterio MIDE, sin paradas

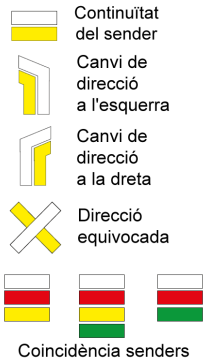



Estat d'homologació: Sense controls de qualitat
Data d'homologació: 15/01/1998
Recorregut: Lineal
Punt de partida: Cinctorres
Punt d'arribada: Sant Cristòfol
Punts directrius:
Cinctorres - Ermita Virgen de Gracia - Mas Roig - Sant Cristòfol de Saranyana

FEMECV
Federació d'Esports de Muntanya i Escalada de la Comunitat Valenciana
963 571 822
https://senders.femecv.com
GENERALITAT VALENCIANA
TELÉFONO DE EMERGENCIAS COMUNIDAD VALENCIANA 112

PR-CV 118 CINCTORRES - SANT CRISTÒFOL

Ajuntament de Morella / Cinctorres / Els Ports / Castellón/Castelló





Descripció del recorregut:

Iniciem el recorregut des de la plaça on està situada l'Ermita de Sant Lluis, prenem el Carrer Sant Lluis per a passar pel Cementeri i el Poliesportiu deixant-los a l'esquerra. Un poc més endavant obviem un camí a l'esquerra, que és el SL.CV 33, a pocs metres trobem a la dreta un Peiró, continuant pel camí d'asfalt arribem a l'Ermita Verge de Gràcia, on existeixen unes taules de zona recreativa i zona d'acampada, tot això situat a la dreta del camí. A pocs metres tornem a trobar l'enllaç amb l'SL-CV 33, prenem en aquest encreuament el camí de la dreta en fort ascens, a poca distància prendrem una senda a l'esquerra obviant el camí pel qual anàvem. Deixem el Mas Roig a la dreta eixint novament al camí en una zona de terres margues. Anem pel camí sempre en ascens deixant als costats els camins que descendeixen, arribem a una zona cultivada deixant-la a la dreta i endinsant-nos en una senda que transcorre per un bosquet, eixim a un camí que ens conduirà en descens cap a un encreuament de camí on prenem el de la dreta per a iniciar l'ascens per la pista i arribar a Sant Cristòfol de Saranyana, enllaç PR-CV 117.

Si al recorrer algún sendero homologado de la Comunitat Valenciana has visto falta de marcas, postes o paletas direccionales dañadas o rotas, sendas cerradas por la vegetación o caminos cortados, con CUSTODIEM (custodiamos, porque es tarea de todos) podemos informar a los promotores del sendero de los problemas existentes.Por favor, háznoslo saber a través de nuestra web https://senders.femecv.com/va/contacto/custodiem y se lo haremos llegar al promotor para que lo arregle lo antes posible. Con tu información, la localización del problema y tus fotografías puedes ayudar a mantener en condiciones óptimas, seguras y accesibles la red de senderos homologados de la Comunitat Valenciana.