PR-CV 116 MOLA DE LA GARUMBA (MORELLA - FORCALL)

Ayuntamiento de Morella / Morella / Els Ports / Castellón/Castelló

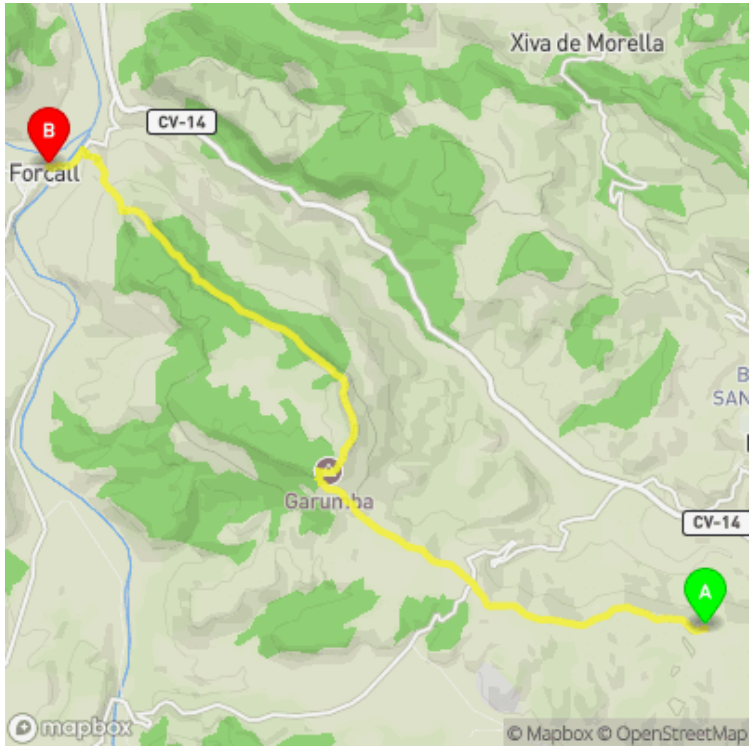

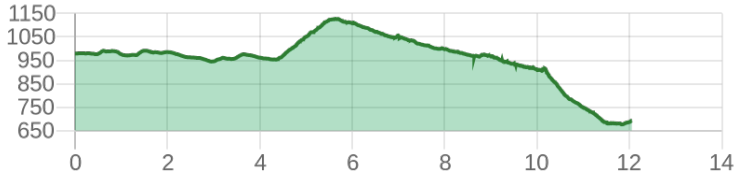

Datos técnicos	
horario	03h 10'
desnivel subida	255 m
desnivel bajada	540 m
distancia horizontal	13 km

MIDE		
2	severidad del medio natural
2	orientación en el itinerario
2	dificultat en el desplazamiento
3	cantidad de esfuerzo necesario

Condiciones de todo el año, tiempos estimados según criterio MIDE, sin paradas

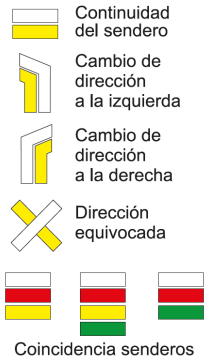



Magnífico itinerario que recorre sierras y muelas para alcanzar la maravillosa población de Forcall, rodeada por sus cuatro espectaculares muelas.

Estado de homologación: Control de calidad positivo
Fecha de homologación: 15/01/1998
Fecha del último control de calidad: 03/01/2025
Recorrido: Lineal
Punto de partida: GR 7. Azagador del Tossal Gros. Morella
Punto de llegada: C/ Petra Palos (CV-124). Forcall
Cartografía IGN MTN25: 0545-1; 0544-2
Puntos directrices:
GR 7. Azagador del Tossal Gros - Collado del Canteret (enlace PR-CV 119) - Mola de la Garumba - Fuente de la Carrasca - Roca del Migdia - Ermita Mare de Deu de la Consolació - Forcall
Espacios naturales protegidos:
• L'Alt Maestrat, Tinença de Benifassà, Turmell i Vallibana (ZEPA - Zona de Especial Protección para las Aves)
• Riu Bergantes (LIC - Lugar de Importancia Comunitaria)

Se recomienda consultar la regulación y/o autorización para el uso de los senderos en estos espacios naturales protegidos en la web de la Conselleria de Medio Ambiente, Agua, Infraestructuras y Territorio

FEMECV
Federació d'Esports de Muntanya i Escalada de la Comunitat Valenciana
963 571 822
https://senders.femecv.com
GENERALITAT VALENCIANA
TELÉFONO DE EMERGENCIAS COMUNIDAD VALENCIANA 112

PR-CV 116 MOLA DE LA GARUMBA (MORELLA - FORCALL)

Ayuntamiento de Morella / Morella / Els Ports / Castellón/Castelló





Descripción del recorrido:

Partiremos desde el azagador del Tossal Gros o la mola de la Garumba, en la bifurcación con el GR 7. Tomaremos la pista de la derecha, que nos llevará directamente al coll de Canteret, donde enlazaremos con el PR-CV 119. Cruzaremos la carretera y continuaremos por la pista hasta llegar a una portera.

Desde allí, iniciaremos un ascenso por una senda hacia la mola de la Garumba. Luego, seguiremos un sendero prácticamente llano que atraviesa la umbría, bajo un denso bosque de pinos. Al salir a una pista, alcanzaremos una curva muy pronunciada que nos conducirá hasta la font de la Carrasca. Continuaremos por la senda hasta el extremo de la muela, en la zona conocida como la roca de Migdia.

Desde este punto, descenderemos por un sendero a la izquierda, que nos llevará a una pista que seguimos hasta un depósito de aguas y, posteriormente, a la ermita de la Mare de Déu de la Consolació. Dejaremos la ermita a un lado y comenzaremos el descenso hasta la carretera CV-120, que cruzaremos para continuar por un paseo paralelo a esta. Finalmente, tras cruzar el río, llegaremos a la parte baja del pueblo de Forcall.

Si al recorrer algún sendero homologado de la Comunitat Valenciana has visto falta de marcas, postes o paletas direccionales dañadas o rotas, sendas cerradas por la vegetación o caminos cortados, con CUSTODIEM (custodiamos, porque es tarea de todos) podemos informar a los promotores del sendero de los problemas existentes.Por favor, háznoslo saber a través de nuestra web https://senders.femecv.com/es/contacto/custodiem y se lo haremos llegar al promotor para que lo arregle lo antes posible. Con tu información, la localización del problema y tus fotografías puedes ayudar a mantener en condiciones óptimas, seguras y accesibles la red de senderos homologados de la Comunitat Valenciana.

FEMECV Federació d'Esports de Muntanya i Escalada de la Comunitat Valenciana

963 571 822

https://senders.femecv.com

GENERALITAT VALENCIANA

TELÉFONO DE EMERGENCIAS COMUNIDAD VALENCIANA 112