PR-CV 114 LOS MIRADORES DE LA SERRANÍA. LA ATALAYA

Ayuntamiento de Benagéber / Benagéber / Los Serranos / Valencia/València

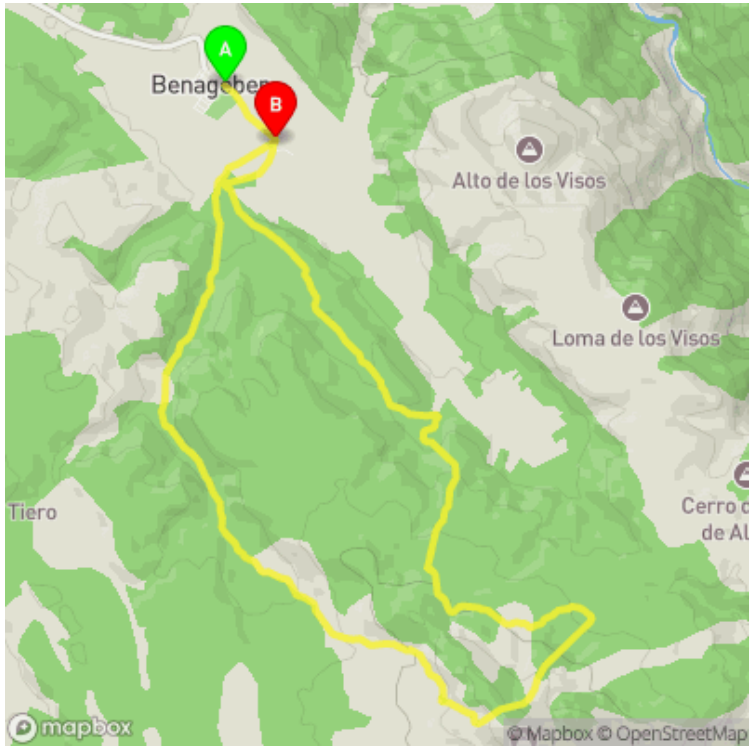

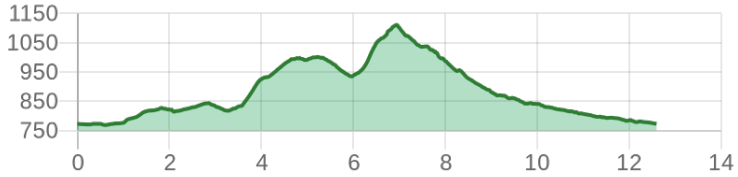

Datos técnicos	
estimated walking time	04h 05'
elevation gain	445 m
elevation loss	445 m
horizontal length	12.6 km

MIDE		
2	level of natural risks
2	navigation on the trail
2	hiking difficulty
3	fitness level needed

Condiciones de todo el año, tiempos estimados según criterio MIDE, sin paradas

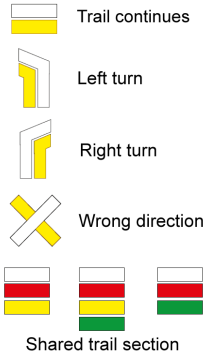



Certification status: No quality controls
Date of certification: 12/02/1998
Date of the last quality control: 15/04/2021
Trail: Loop with some overlapping out and back sections
Starting point: Ermita de San Isidro. Benagéber
End Point: Ermita de San Isidro. Benagéber
Cartography IGN MTN25: 0666-3; 0666-4; 0694-1; 0694-2
Key points of the route:

Ermita de San Isidro (chapel) - Casa del Puntal (old rural house) - Cisterns - intersection - Spring - coll - Houses - Ravine - chapel

Protected natural spaces:

- Alto Turia y Sierra del Negrete (SPAB - Special Protection Area for Birds)
- Alto Turia (Biosphere reserve)

It is recommended to consult the regulations and/or authorizations for the use of trails in these protected natural areas on the website of the Regional Ministry of Environment, Water, Infrastructure, and Territory

FEMECV
Federació d'Esports de Muntanya i Escalada de la Comunitat Valenciana
963 571 822
https://senders.femecv.com

GENERALITAT VALENCIANA

TELÉFONO DE EMERGENCIAS COMUNIDAD VALENCIANA 112

PR-CV 114 LOS MIRADORES DE LA SERRANÍA. LA ATALAYA

Ayuntamiento de Benagéber / Benagéber / Los Serranos / Valencia/València





Route description:

(Only available in Spanish)

Desde la ermita de San Isidro nos dirigimos por un barranquillo pasando por un antiguo abrevadero y cruzando viñas, hacia la Casa Ximenez, donde tras descender un tramo y cruzar un espeso bosque,tablas de viñedos y balsas,ascendemos por un denso pinar hasta llegar a la Fte. de la Sabina. Retomamos el camino por una densa senda que nos conducirá a un cortafuegos o pista con pronunciada pendiente que finaliza, en el collado de la Atalaya. Descendemos por el camino dirección a las casas de la Atalaya introduciéndonos de lleno en el barranco del Tiero que termina próximo a una pista que nos conducirá de nuevo a la ermita, y de allí sobre nuestros pasos al punto de partida,BENAGEBER.

If, while following any officially marked trail in the Comunitat Valenciana, you notice missing markers, damaged or broken posts or directional signs, paths overgrown by vegetation, or routes that are blocked, through CUSTODIEM (we care for them, because it is everyone's responsibility) we can inform the trail promoters of any existing issues.Por favor, háznoslo saber a través de nuestra web https://senders.femecv.com/en/contacto/custodiem y se lo haremos llegar al promotor para que lo arregle lo antes posible. Con tu información, la localización del problema y tus fotografías puedes ayudar a mantener en condiciones óptimas, seguras y accesibles la red de senderos homologados de la Comunitat Valenciana.