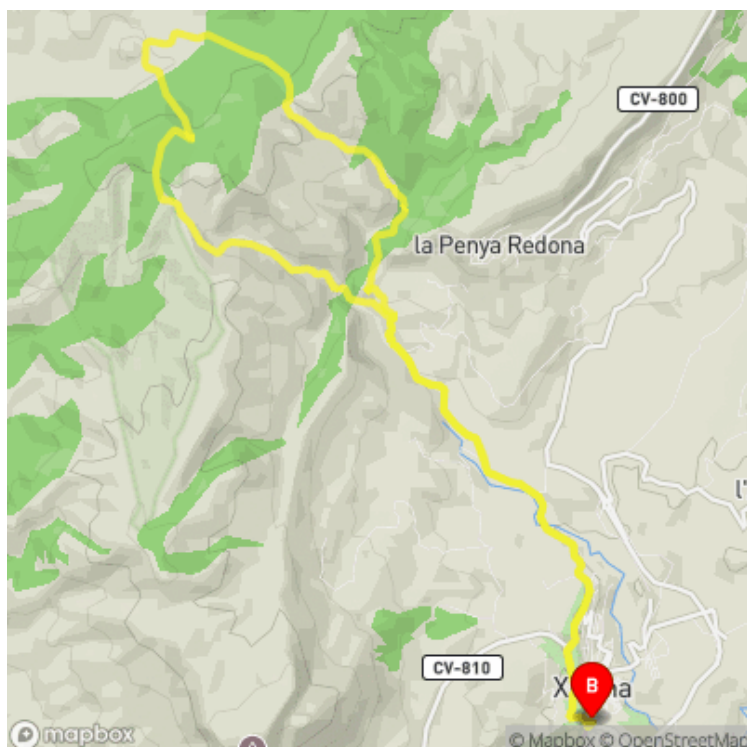


PR-CV 112

XIXONA - VIVENS - XIXONA

Centre Excursionista de Xixona / Xixona/Jijona / L'Alacantí / Alicante/Alacant



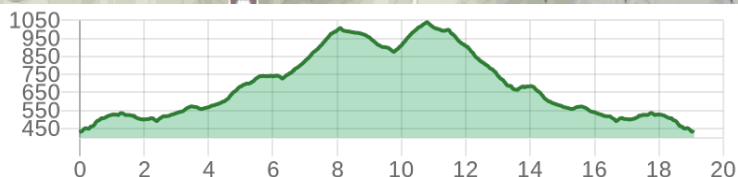
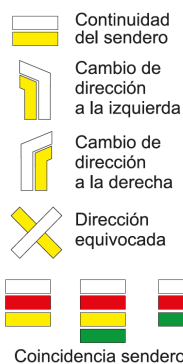
Datos técnicos

	horario	06h 40'
	desnivel subida	885 m
	desnivel bajada	885 m
	distancia horizontal	19.50 km

MIDE

	1	severidad del medio natural
	2	orientación en el itinerario
	3	dificultad en el desplazamiento
	4	cantidad de esfuerzo necesario

Condiciones de todo el año, tiempos estimados según criterio MIDE, sin paradas



Senda con un recorrido lineal hasta la fuente de Roset y circular el resto el cual nos conduce al área recreativa de Vivens, pasando por parajes de gran belleza e interés geológico y natural como la Librería, Vivens, el paraje natural dels Plantadets, el barranco de Castalla o los Cuatro Barrancos.

Estado de homologación: Control de calidad positivo

Fecha de homologación: 15/12/1997

Fecha de resolución de registro público: 22/05/2007

Fecha del último control de calidad: 27/06/2024

Recorrido: Circular con tramos comunes de ida y vuelta

Punto de partida: Barranc de la Font. Xixona

Punto de llegada: Barranc de la Font. Xixona

Cartografía IGN MTN25: 0846-2; 0846-4; 0847-3

Puntos directrices:

Xixona - Castell. Carretera CV-810 (enlace PR-CV 212) - Fuente de Roset - Roset (inicio tramo circular) - Área recreativa de Vivens - Barranco de Castalla - Quatre Barrancs - Fuente de Roset - Xixona

Espacios naturales protegidos:

• Els Plantadets (Paraje Natural Municipal)

Se recomienda consultar la regulación y/o autorización para el uso de los senderos en estos espacios naturales protegidos en la web de la Conselleria de Medio Ambiente, Agua, Infraestructuras y Territorio




Federació d'Esports de Muntanya i Escalada de la Comunitat Valenciana

963 571 822

<https://senders.femecv.com>





Descripción del recorrido:

Desde el barranco de la Font subimos por la calle Francés Nicolau. A pocos metros a derecha encontramos la subida que nos lleva a la senda del castillo hasta situarnos en la carretera de Tibi.

Nos dirigimos a la derecha durante 150m para atravesar la carretera e iniciar la senda del Cabeç dels Nanos. La senda nos deja en el camino de Cotelles el cual nos conducirá paralelo en el río Coscó y en el último tramo por la misma cama hasta la fuente de Roset, desde donde podemos observar las imponentes peñas que quedan frente a nosotros.

El camino se vuelve senda e incrementa su atractivo, llegando en su punto donde se inicia el recorrido circular. Pasando frente a las peñas de la Librería y después por el bello paraje del Salt del Moro. Aquí nos espera una subida que nos hace ganar altura hasta cambiar de vertiente y empezar una ligera bajada por pista hasta llegar al área recreativa de Vivens. Desde aquí remontamos de manera directa a la sierra de Martina.

Continuamos nuestro itinerario descendiendo para pasar por la senda de bajada al paraje natural de Plantadets e introduciéndonos en el barranco de Castalla, en un pequeño tramo muy encajonado obligando a seguir su cama sin ninguna senda. Llegados al cruce de los Cuatro barrancos tenemos que continuar en la misma dirección hasta localizar el cruce que cierra el circuito, y desde este por la fuente de Roset volver a Xixona.



Si al recorrer algún sendero homologado de la Comunitat Valenciana has visto falta de marcas, postes o paletas direccionales dañadas o rotas, sendas cerradas por la vegetación o caminos cortados, con CUSTODIEM (custodiamos, porque es tarea de todos) podemos informar a los promotores del sendero de los problemas existentes. Por favor, háznoslo saber a través de nuestra web <https://senders.femecv.com/es/contacto/custodiem> y se lo haremos llegar al promotor para que lo arregle lo antes posible. Con tu información, la localización del problema y tus fotografías puedes ayudar a mantener en condiciones óptimas, seguras y accesibles la red de senderos homologados de la Comunitat Valenciana.

