PR-CV 111.1 CORTES DE ARENOSO - SAN VICENTE DE PIEDRAHITA

Ayuntamiento de Cortes de Arenoso / Cortes de Arenoso / El Alto Mijares / Castellón/Castelló

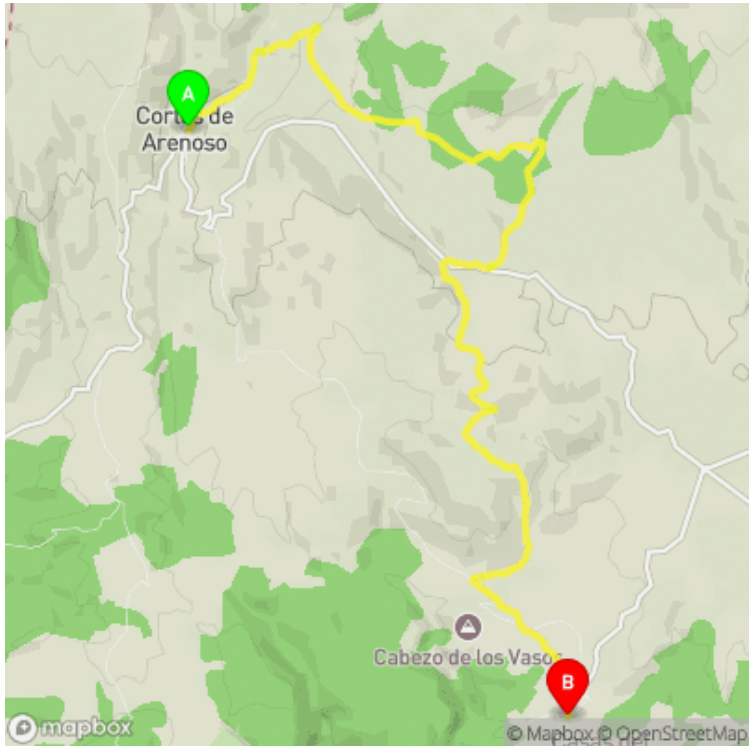

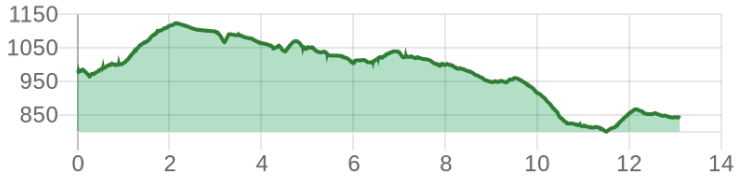

Datos técnicos	
horario	03h 25'
desnivel subida	325 m
desnivel bajada	455 m
distancia horizontal	13.10 km

MIDE		
1	severidad del medio natural
2	orientación en el itinerario
2	dificultat en el desplazamiento
3	cantidad de esfuerzo necesario

Condiciones de todo el año, tiempos estimados según criterio MIDE, sin paradas

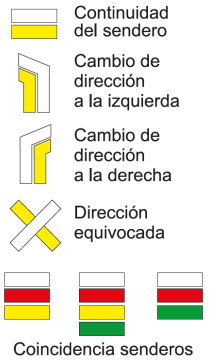



Este sendero transita por numerosas masías, bosques autóctonos y fuentes de gran belleza. En Casa Pellejas encontramos un bosque de quejigos centenarios, quizás uno de los reductos más antiguos de la Comunidad Valenciana.

Estado de homologación: Control de calidad positivo
Fecha de homologación: 15/11/1997
Fecha del último control de calidad: 23/05/2023
Recorrido: Lineal
Punto de partida: C/ D. Vicente Alegre Tomás. Cortes de Arenoso
Punto de llegada: Plaza Iglesia. San Vicente de Piedrahita. Cortes de Arenoso
Cartografía IGN MTN25: 0591-4, 0592-3, 0615-1
Puntos directrices:
Cortes de Arenoso - Fuente la Balseta - Masía casa de Camales - Masía casa de Pellejas - Masía de la Garranchosa de Abajo - San Vicente de Piedrahita
Espacios naturales protegidos:
- Penyagolosa (ZEPA - Zona de Especial Protección para las Aves)
- Penyagolosa (LIC - Lugar de Importancia Comunitaria)

Se recomienda consultar la regulación y/o autorización para el uso de los senderos en estos espacios naturales protegidos en la web de la Conselleria de Medio Ambiente, Agua, Infraestructuras y Territorio

FEMECV
Federació d'Esports de Muntanya i Escalada de la Comunitat Valenciana
963 571 822
https://senders.femecv.com

GENERALITAT VALENCIANA

TELÉFONO DE EMERGENCIAS COMUNIDAD VALENCIANA 112

PR-CV 111.1 CORTES DE ARENOSO - SAN VICENTE DE PIEDRAHITA

Ayuntamiento de Cortes de Arenoso / Cortes de Arenoso / El Alto Mijares / Castellón/Castelló





Descripción del recorrido:

Salimos de Cortes de Arenoso desde la plaza del Ayuntamiento, subimos por la calle Mayor hacia la plaza de la Iglesia que dejamos a nuestra derecha. Seguimos hacia arriba hasta la próxima intersección, tomamos la calle a mano derecha y seguimos recto pasando por el portal de la calle Enmedio y bajamos rodeando la iglesia hasta la carretera. Cruzaremos para tomar un sendero que nos lleva al fondo del barranco, pasando por el río Podrido donde está la fuente de La Balseta. Dejamos la fuente a la izquierda para ir remontando el barranco. Al acabar el sendero nos encontramos con una pista que seguiremos por la derecha.

Avanzaremos por pista atravesando un encinar hasta un sendero que tomaremos. Llegamos a la masía Casa Camales y por la derecha llegaremos a un barranco. Tras cruzarlo llegamos a la masía Casa Pellejas. La bordeamos para dirigirnos al barranco de la Garranchosa. Pasaremos por una zona de árboles monumentales y tomamos una senda a la derecha para ir descendiendo y acercarnos al barranco. Llegaremos a la CV-190 y cruzando la carretera se desciende por un coscojal hasta un pinar. En este encontramos una pista que seguimos para descender a la masía de la Garganchosa de Abajo. Seguiremos la pista hacia abajo y la dejamos para seguir por sendero entrando por un pinar. Continuamos bajando hasta encontrarnos con una acequia la cual seguimos hasta encontrarnos con una pista asfaltada que seguimos girando a la izquierda llegando a la carretera. La tomaremos hasta encontrar una senda a la izquierda que atraviesa una torrentera. Tras un par de cruces de carretera llegamos a un peirón, pasamos por delante y abandonamos definitivamente el asfalto. Tras rebasar algunos campos de avellanos cruzamos un conjunto de granjas y dejamos a la derecha la piscina municipal. Terminamos el recorrido llegando a la plaza de San Vicente de Piedrahita.

Si al recorrer algún sendero homologado de la Comunitat Valenciana has visto falta de marcas, postes o paletas direccionales dañadas o rotas, sendas cerradas por la vegetación o caminos cortados, con CUSTODIEM (custodiamos, porque es tarea de todos) podemos informar a los promotores del sendero de los problemas existentes.Por favor, háznoslo saber a través de nuestra web https://senders.femecv.com/es/contacto/custodiem y se lo haremos llegar al promotor para que lo arregle lo antes posible. Con tu información, la localización del problema y tus fotografías puedes ayudar a mantener en condiciones óptimas, seguras y accesibles la red de senderos homologados de la Comunitat Valenciana.