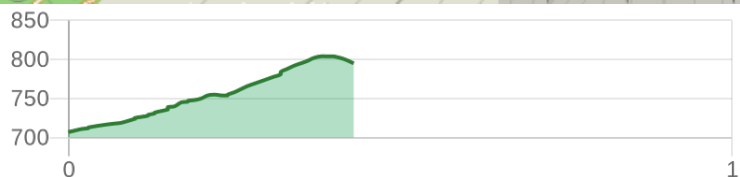
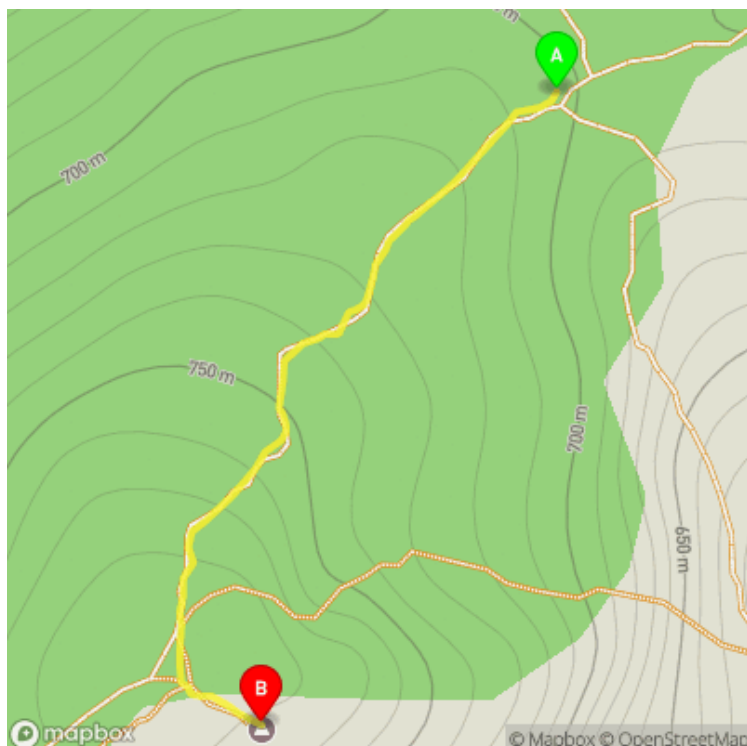


PR-CV 110.2 EL PICATXO

Centre Excursionista de Crevillent / Crevillent / Baix Vinalopó / Alicante/Alacant



Dades tècniques		
	horari	00h 20'
	desnivell de pujada	105 m
	desnivell de baixada	0 m
	distància horitzontal	0.50 km

MIDE		
	2	severitat en el medi natural
	2	orientació en l'itinerari
	3	dificultat en el desplaçament
	1	quantitat d'esforç necessari

Condiciones de todo el año, tiempos estimados según criterio MIDE, sin paradas

- Continuitat del sender
- Canvi de direcció a l'esquerra
- Canvi de direcció a la dreta
- Direcció equivocada
- Coincidència senders



Sender ben marcat que els porta des del coll de San Cayetano fins el pic del mateix nom.

Estat d'homologació: Control de qualitat positiu

Data d'homologació: 15/03/0097

Data de resolució en el registre públic: 22/05/0007

Data de l'últim control de qualitat: 29/08/2024

Recorregut: Lineal

Punt de partida: PR-CV 110. Coll de San Cayetano

Punt d'arribada: Cim de San Cayetano

Cartografia IGN MTN25: 0892-2

Punts directrius:

PR-CV 110. Coll de San Cayetano - Cim de San Cayetano

Espais naturals protegits:

- Serres del Sud d'Alacant (ZEPA - Zona d'Especial Protecció per a les Aus)
- Serra de Crevillent (LIC - Lloc de Importància Comunitaria)
- Serra de Crevillent (ZEC - Zona de Especial Conservació)

Es recomana consultar la regulació i/o autorització per a l'ús dels senders en aquests espais naturals protegits a la web de la Conselleria de Medi Ambient, Aigua, Infraestructures i Territori



Federació d'Esports de Muntanya i Escalada de la Comunitat Valenciana

963 571 822

<https://senders.femecv.com>



PR-CV 110.2 EL PICATXO

Centre Excursionista de Crevillent / Crevillent / Baix Vinalopó / Alicante/Alacant



Descripció del recorregut:


Derivació que ens permet, des del PR-CV 110 en el coll de San Cayetano, pujar fins el cim de San Cayetano.




Si al recorre algun sendero homologado de la Comunitat Valenciana has visto falta de marcas, postes o paletas direccionales dañadas o rotas, sendas cerradas por la vegetación o caminos cortados, con CUSTODIEM (custodiamos, porque es tarea de todos) podemos informar a los promotores del sendero de los problemas existentes. Por favor, háznoslo saber a través de nuestra web <https://senders.femecv.com/va/contacto/custodiem> y se lo haremos llegar al promotor para que lo arregle lo antes posible. Con tu información, la localización del problema y tus fotografías puedes ayudar a mantener en condiciones óptimas, seguras y accesibles la red de senderos homologados de la Comunitat Valenciana.



Federació d'Esports
de Muntanya i Escalada
de la Comunitat Valenciana

 963 571 822

 <https://senders.femecv.com>

