

PR-CV 108

SERRA DE CREVILLENT

Centre Excursionista de Crevillent / Crevillent / Baix Vinalopó / Alicante/Alacant




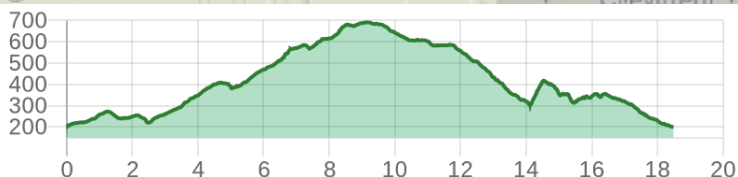
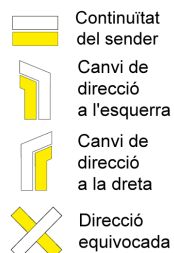
Dades tècniques

	horari	06h 20'
	desnivell de pujada	810 m
	desnivell de baixada	810 m
	distància horitzontal	18.50 km

MIDE

	2	severitat en el medi natural
	2	orientació en l'itinerari
	2	dificultat en el desplaçament
	4	quantitat d'esforç necessari

Condiciones de todo el año, tiempos estimados según criterio MIDE, sin paradas



Ruta exigent en esforç amb la qual podrem recórrer gran part de la serra de Crevillent que ens portarà i ensenyarà paisatges de gran bellesa.

Estat d'homologació: Control de qualitat positiu

Data d'homologació: 15/10/1999

Data de resolució en el registre públic: 22/05/2007

Data de l'últim control de qualitat: 13/06/2022

Recorregut: Circular

Punt de partida: Els Pontets. Crevillent

Punt d'arribada: Els Pontets. Crevillent

Cartografia IGN MTN25: 0893-1; 0892-2

Punts directrius:

Els Pontes - Camí de Les Pedreres - Barranc de la Garganta - Castell Vell - Barranc Fort - Coll Vereda Hondón - Desviament cap el cim de La Vella y Camí del Catí - Coll de Sant Juri - Barranc del Marxant - Encreuament Pouet de la Mel - Els Pontes

Espais naturals protegits:

- Serres del Sud d'Alacant (ZEPA - Zona d'Especial Protecció per a les Aus)
- Serra de Crevillent (LIC - Lloc de Importància Comunitaria)
- Cim de Crevillent (Microreserva de Flora)
- Coll de Sant Juri (Microreserva de Flora)

Es recomana consultar la regulació i/o autorització per a l'ús dels senders en aquests espais naturals protegits a la web de la Conselleria de Medi Ambient, Aigua, Infraestructures i Territori



Federació d'Esports de Muntanya i Escalada de la Comunitat Valenciana

963 571 822

<https://senders.femecv.com>



PR-CV 108

SERRA DE CREVILLENT

Centre Excursionista de Crevillent / Crevillent / Baix Vinalopó / Alicante/Alacant



Descripció del recorregut:


El sender comença en els Pontets. Passem per davall d'un dels seus arcs i seguim pel camí de les Pedreres entre cases de camp i bancals fins a la zona coneguda com a Castell Vell on continuarem a l'esquerra. Una mica més endavant s'acaba l'asfalt i continuem per una pista de terra fins a arribar a unes ruïnes que es troben a l'esquerra de la pista. En aquest punt abandonem la pista per a prendre una senda que ens conduirà fins a l'interior del barranc Fort i l'encreuament amb el PR-CV 109. Continuarem pel camí de Catí fins a l'últim encreuament amb el PR-CV 279 on se separen els senders. Seguim i veurem l'encreuament amb el PR-CV 110 a la nostra dreta. Nosaltres continuem en descens per la costera de Catí fins a aconseguir i creuar el barranc de Marxant. Tornarem a enllaçar amb el PR-CV 109 fins a arribar de nou al punt d'inici de la ruta en els Pontets.




Si al recorre algun sendero homologado de la Comunitat Valenciana has visto falta de marcas, postes o paletas direccionales dañadas o rotas, sendas cerradas por la vegetación o caminos cortados, con CUSTODIEM (custodiamos, porque es tarea de todos) podemos informar a los promotores del sendero de los problemas existentes. Por favor, háznoslo saber a través de nuestra web <https://senders.femecv.com/va/contacto/custodiem> y se lo haremos llegar al promotor para que lo arregle lo antes posible. Con tu información, la localización del problema y tus fotografías puedes ayudar a mantener en condiciones óptimas, seguras y accesibles la red de senderos homologados de la Comunitat Valenciana.



Federació d'Esports
de Muntanya i Escalada
de la Comunitat Valenciana

 963 571 822

 <https://senders.femecv.com>

