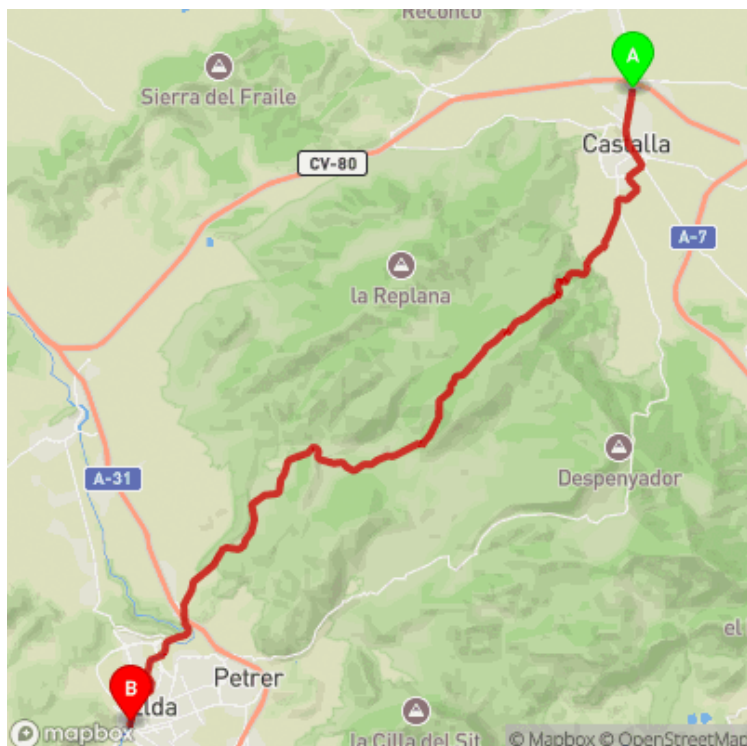


GR 7 E50

CASTALLA - ELDA

Generalitat Valenciana / Castalla / L'Alcoià / Alicante/Alacant



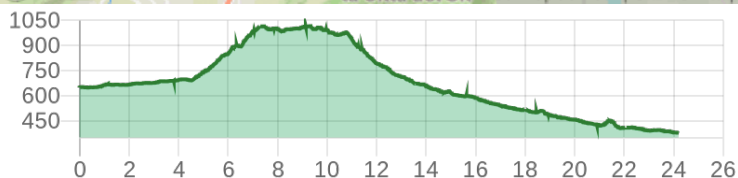
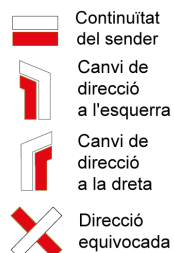
Dades tècniques

	horari	07h 10'
	desnivell de pujada	445 m
	desnivell de baixada	715 m
	distància horitzontal	24 km

MIDE

	2	severitat en el medi natural
	2	orientació en l'itinerari
	1	dificultat en el desplaçament
	4	quantitat d'esforç necessari

Condiciones de todo el año, tiempos estimados según criterio MIDE, sin paradas



Entre Castalla, presidida per un excel·lent castell, i Elda s'amaga un dels boscos més ben conservats de la província d'Alacant per a passar de la comarca de l'Alcoià a la del Vinalopó Mitjà. Abans de finalitzar, descobrim un singular entorn conegut com l'arenal de l'Almorxó i resollem el recorregut a la vora del riu Vinalopó en un passeig urbà als peus de la muntanya del Bolón.

Estat d'homologació: Control de qualitat positiu

Data d'homologació:

Data de resolució en el registre públic: 22/05/2007

Data de l'últim control de qualitat: 09/03/2024

Recorregut: Lineal

Punt de partida: Encreuament Av. Holanda amb Av. Ibi. Castalla

Punt d'arribada: Passeig Ronda riu Vinalopó. Elda

Cartografia IGN MTN25: 0846-2; 0846-4; 0846-3; 0871-1

Punts directrius:

Castalla - Camí dels Algepsars (enllaç PR-CV 85 i GR 330) - Vaguada - Coll de Roque - Casas de Caprala - Arenal de l'Almorxó (enllaç PR-CV 218) - Autovia - Llit del Vinalopó - Elda

Espais naturals protegits:

- Serra del Maigmo i Serra del Sit (Paisatge Protegit)
- Maigmo i Serres de la Foia de Castalla (ZEPA - Zona d'Especial Protecció per a les Aus)
- Maigmo i Serres de la Foia de Castalla (LIC - Lloc de Importància Comunitaria)
- Maigmo y Sierras de la Foia de Castalla (ZEC - Zona de Especial Conservació)


Es recomana consultar la regulació i/o autorització per a l'ús dels senders en aquests espais naturals protegits a la web de la Conselleria de Medi Ambient, Aigua, Infraestructures i Territori



Federació d'Esports de Muntanya i Escalada de la Comunitat Valenciana

963 571 822

<https://senders.femecv.com>





Descripció del recorregut:

Comencem en el polígon industrial de la Foia, creuem Castalla fins al camí dels Algepsars. Continuem recte i deixem la creu de Pedra a l'esquerra i sempre per la carretera principal fins al començament del paratge protegit de la serra del Maigmó i la serra del Cid.

Deixem l'asfalt i comencem a ascendir. En una bifurcació de pistes girem a la dreta per una senda que puja entre pins. Aconseguim les restes dels forns d'algeps i seguim pista a dalt. No abandonem la pista de terra principal durant una bona estona que, en primer lloc transita entre pins amb les penyes de Litero a la dreta i en el més alt entre bancals principalment d'ametlers. Arribem al coll de Roque.

Seguim de front i en descens. Aconseguim les cases de Villaplana i al cap d'aproximadament un quilòmetre arribem a una pista perpendicular que a l'esquerra va a la finca de l'Avaiol i a la dreta a Caprala. Anem pel llit del barranc del Quixal fins a unes cases i el naixement de Caprala. Caminem de nou per asfalt en forma descendent fins a creuar un pont que porta a les cases de Caprala. Deixem l'asfalt i ens introduïm en el caseriu i girem l'esquerra. Descendim per la pista asfaltada i a trams de terra. Deixem a l'esquerra la zona del campament de Caprala. Arribem al primer arenal i en breu al paratge natural municipal de l'Arenal de l'Almorxó. Continuem cap avall fins a tindre al davant l'autovia. En la bifurcació seguim per l'esquerra i busquem els túnels que travessen la carretera cap a Petrer. En abandonar el túnel eixim a la zona del pantà d'Elda i a la CV-837. Caminem per ella poc més de cent metres i girem a l'esquerra cap al llit del Vinalopó entre unes naus industrials. Aconseguim unes fàbriques en ruïnes, progressem entre canyars i xaragalls i arribem al tram canalitzat del Vinalopó. Ens resta seguir pel passeig de Ronda fins a la fi d'aquesta etapa.



Si al recorrer algún sendero homologado de la Comunitat Valenciana has visto falta de marcas, postes o paletas direccionales dañadas o rotas, sendas cerradas por la vegetación o caminos cortados, con CUSTODIEM (custodiamos, porque es tarea de todos) podemos informar a los promotores del sendero de los problemas existentes. Por favor, háznoslo saber a través de nuestra web <https://senders.femecv.com/va/contacto/custodiem> y se lo haremos llegar al promotor para que lo arregle lo antes posible. Con tu información, la localización del problema y tus fotografías puedes ayudar a mantener en condiciones óptimas, seguras y accesibles la red de senderos homologados de la Comunitat Valenciana.

