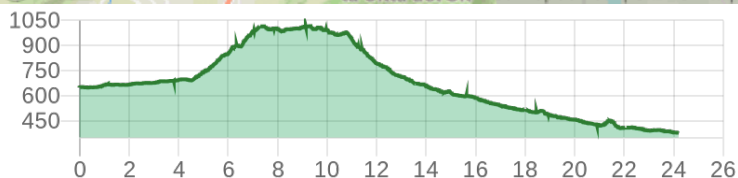
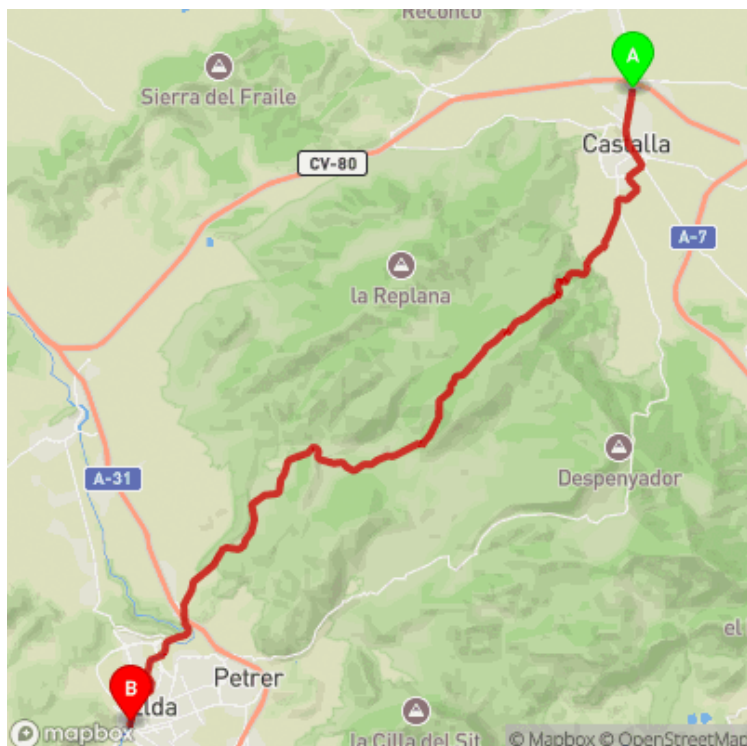


GR 7 E50

CASTALLA - ELDA

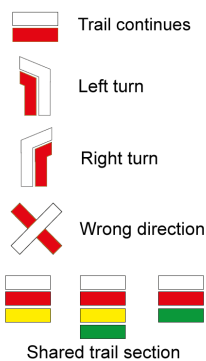
Generalitat Valenciana / Castalla / L'Alcoià / Alicante/Alacant



Datos técnicos	
estimated walking time	07h 10'
elevation gain	445 m
elevation loss	715 m
horizontal length	24 km

MIDE	
2	level of natural risks
2	navigation on the trail
1	hiking difficulty
4	fitness level needed

Condiciones de todo el año, tiempos estimados según criterio MIDE, sin paradas



Between Castalla, with its great castle towering over the town, and Elda hides one of the best preserved forests in the province of Alicante to get from the region of L'Alcoià to the region of Vinalopó Medio within Comunitat Valenciana. Before finishing, you pass by a unique environment known as l'Almorxó, a sandy area worth checking out. You finish the route on the banks of the Vinalopó river on an urban walk at the foot of the Bolón mountain.

Certification status: Positive quality control

Date of certification:

Date of the act of registration in the public register: 22/05/2007

Date of the last quality control: 09/03/2024

Trail: One way (point-to-point)

Starting point: Cruce Av. Holanda con Av. Ibi. Castalla

End Point: Paseo Ronda río Vinalopó. Elda

Cartography IGN MTN25: 0846-2; 0846-4; 0846-3; 0871-1

Key points of the route:

Castalla - Camino dels Algepsars (path) (PR-CV 85 and GR 330 connection) - Stream ed- Collado de Roque (col) - Casas de Caprala (house) - Arenal de l'Almorxó (sandy area) (PR-CV 218 connection) - Motorway - Vinalopó riverbed - Elda



Protected natural spaces:

- Sierra del Maigmo y Sierra del Sit (Protected Landscape)
- Maigmo y Sierras de la Foia de Castalla (SPAB - Special Protection Area for Birds)
- Maigmo y Sierras de la Foia de Castalla (SIC - Site of Community Interest)
- Maigmo y Sierras de la Foia de Castalla (SAC - Special Area of Conservation)

It is recommended to consult the regulations and/or authorizations for the use of trails in these protected natural areas on the website of the Regional Ministry of Environment, Water, Infrastructure, and Territory



<https://senders.femecv.com>



**Route description:**

(Only available in Spanish)

Comenzamos en el polígono industrial de la Foia, cruzamos Castalla hasta el camí dels Algepsars. Seguimos recto y dejamos la cruz de Piedra a la izquierda y siempre por la carretera principal hasta el comienzo del paraje protegido de la sierra del Maigmó y la sierra del Cid.

Dejamos el asfalto y comenzamos a ascender. En una bifurcación de pistas giramos a la derecha por una senda que sube entre pinos. Alcanzamos los restos de los hornos de yeso y seguimos pista arriba. No abandonamos la pista de tierra principal durante un buen rato que, en primer lugar, transita entre pinos con las peñas de Litero a la derecha y en lo más alto entre bancales principalmente de almendros. Llegamos al collado de Roque.

Seguimos de frente y en descenso. Alcanzamos las casas de Villaplana y al cabo de aproximadamente un kilómetro llegamos a una pista perpendicular que a la izquierda va a la finca de l'Avaïol y a la derecha a Caprala. Vamos por el cauce del barranco del Quixal hasta unas casas y el nacimiento de Caprala. Caminamos de nuevo por asfalto en forma descendente hasta cruzar un puente que lleva a las casas de Caprala. Dejamos el asfalto y nos introducimos en el caserío y giramos la izquierda. Descendemos por la pista asfaltada y a tramos de tierra. Dejamos a la izquierda la zona del campamento de Caprala. Llegamos al primer arenal y en breve al paraje natural municipal del Arenal de l'Almorxó. Continuamos hacia abajo hasta tener en frente la autovía. En la bifurcación seguimos por la izquierda y buscamos los túneles que cruzan la carretera hacia Petrer. Al abandonar el túnel salimos a la zona del pantano de Elda y a la CV-837. Caminamos por ella poco más de cien metros y giramos a la izquierda hacia el cauce del Vinalopó entre unas naves industriales. Alcanzamos unas fábricas en ruinas, progresamos entre carrizos y cárcavas y llegamos al tramo canalizado del Vinalopó. Nos resta seguir por el paseo de Ronda hasta el fin de esta etapa.



If, while following any officially marked trail in the Comunitat Valenciana, you notice missing markers, damaged or broken posts or directional signs, paths overgrown by vegetation, or routes that are blocked, through CUSTODIEM (we care for them, because it is everyone's responsibility) we can inform the trail promoters of any existing issues. Por favor, háznoslo saber a través de nuestra web <https://senders.femecv.com/en/contacto/custodiem> y se lo haremos llegar al promotor para que lo arregle lo antes posible. Con tu información, la localización del problema y tus fotografías puedes ayudar a mantener en condiciones óptimas, seguras y accesibles la red de senderos homologados de la Comunitat Valenciana.

