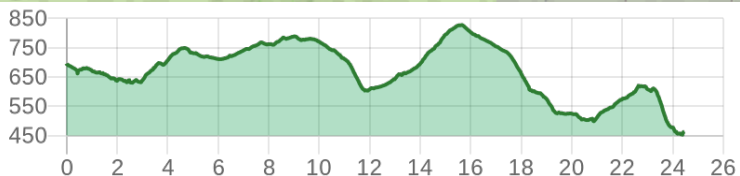
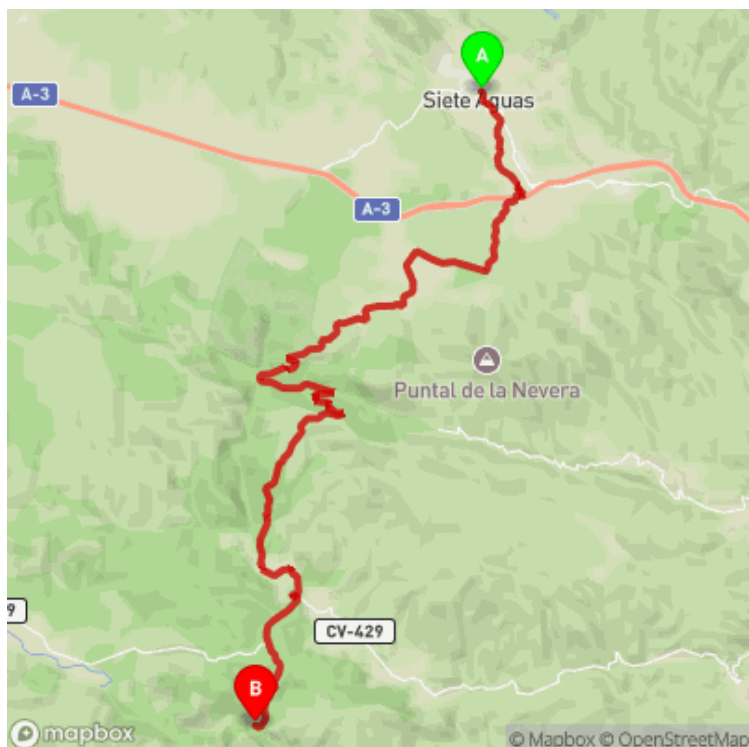


GR 7 E40

SIETE AGUAS - CAMPAMENTO TABARLA

Generalitat Valenciana / Siete Aguas / La Hoya de Buñol / Valencia/València



Datos técnicos	
	estimated walking time 07h 30'
	elevation gain 570 m
	elevation loss 805 m
	horizontal length 24.60 km

MIDE	
	2 level of natural risks
	2 navigation on the trail
	2 hiking difficulty
	4 fitness level needed

Condiciones de todo el año, tiempos estimados según criterio MIDE, sin paradas

- Trail continues
- Left turn
- Right turn
- Wrong direction
- Shared trail section

This stage between the towns of Siete Aguas and Tabarla initially runs alongside the Suc river and, after crossing the A-3 motorway, heads towards the local natural area of interest of Villingordo and the Fresnal wadi. You can also take a look at The Moratillas campsite, the Mijares neighborhood of Buñol and the Tabarla house and campsite.

Certification status: Positive quality control

Date of certification:

Date of the act of registration in the public register: 22/05/2007

Date of the last quality control: 26/02/2024

Trail: One way (point-to-point)

Starting point: Ctra. Venta Quemada. Siete Aguas

End Point: Campamento de Tabarla. Yátova

Cartography IGN MTN25: 0720-2; 0720-4

Key points of the route:

Siete Aguas - Puente Real and Concejal de Siete Aguas (arch) - Fuente del Retiro (spring) - Río Suc (river) - Rambla del Fresnal (wadi) - Casa de las Moratillas (house) - Casa del Coronel (house) - Barrio Mijares (area in town) - Casa de Tabarla (house)

Protected natural spaces:

- Sierra de Martés - Muela de Cortes (SPAB - Special Protection Area for Birds)
- Sierra de Martés y el Ave (SIC - Site of Community Interest)
- Sierra de Malacara (SPAB - Special Protection Area for Birds)
- Sierras de Martés y el Ave (SAC - Special Area of Conservation)
- Tabarla (Municipal Natural Site)
- Sierra de Malacara (SIC - Site of Community Interest)
- Sierra de Malacara (SAC - Special Area of Conservation)

It is recommended to consult the regulations and/or authorizations for the use of trails in these protected natural areas on the website of the Regional Ministry of Environment, Water, Infrastructure, and Territory.


- Keep dogs on a leash
- Respect the flora
- Respect the wildlife
- Stay on the trails
- Carry water
- Hike with others
- Choose routes according to your fitness level
- Be properly equipped
- More info and tips
- No lighting fires
- No motor vehicles
- No littering



Federació d'Esports de Muntanya i Escalada de la Comunitat Valenciana

963 571 822

<https://senders.femecv.com>



GR 7 E40

SIETE AGUAS - CAMPAMENTO TABARLA

Generalitat Valenciana / Siete Aguas / La Hoya de Buñol / Valencia/València



Route description:

(Only available in Spanish)

Salimos de Siete Aguas por la carretera CV-388 en dirección a Valencia que dejaremos a la derecha por el antiguo puente del camino de Requena que cruza el río Suc. Al poco llegamos a la fuente el Retiro y continuamos próximos a la rambla hasta llegar al molino del Español y los puentes ferroviarios que pasaremos por debajo.

Cruzamos la rambla por un puentecillo y llegamos a la venta del Diablo junto a la autovía A-3. Cruzamos la carretera por un túnel y seguimos por la derecha por una pista que nos llevará hacia la casa del Campillo. Continuamos por la pista pasando por la granja Meteor y tomamos el camino de la derecha que nos conduce al paraje natural municipal de Villingordo. El camino se adentra en el bosque y comienza la bajada hasta la rambla del Fresnal.

Continuamos ahora subiendo por el barranco pasando por la microrreserva de flora del Fresnal y la Umbría de la fuente de Roser con ejemplares de fresno de flor. Subimos ahora hacia el campamento de las Moratillas y bajamos hacia el barrio Mijares. Después de cruzar el río Mijares en tres ocasiones salimos a la carretera CV-429 que cruzamos para dirigirnos a las casas de Tabarla. Ya sólo nos queda bajar hasta el campamento de Tabarla en el río Magro.



If, while following any officially marked trail in the Comunitat Valenciana, you notice missing markers, damaged or broken posts or directional signs, paths overgrown by vegetation, or routes that are blocked, through CUSTODIEM (we care for them, because it is everyone's responsibility) we can inform the trail promoters of any existing issues. Por favor, háznoslo saber a través de nuestra web <https://senders.femecv.com/en/contacto/custodiem> y se lo haremos llegar al promotor para que lo arregle lo antes posible. Con tu información, la localización del problema y tus fotografías puedes ayudar a mantener en condiciones óptimas, seguras y accesibles la red de senderos homologados de la Comunitat Valenciana.



Federació d'Esports de Muntanya i Escalada de la Comunitat Valenciana

963 571 822

<https://senders.femecv.com>

