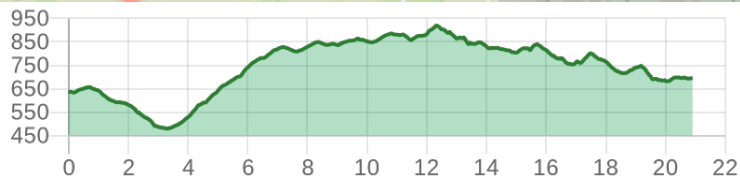
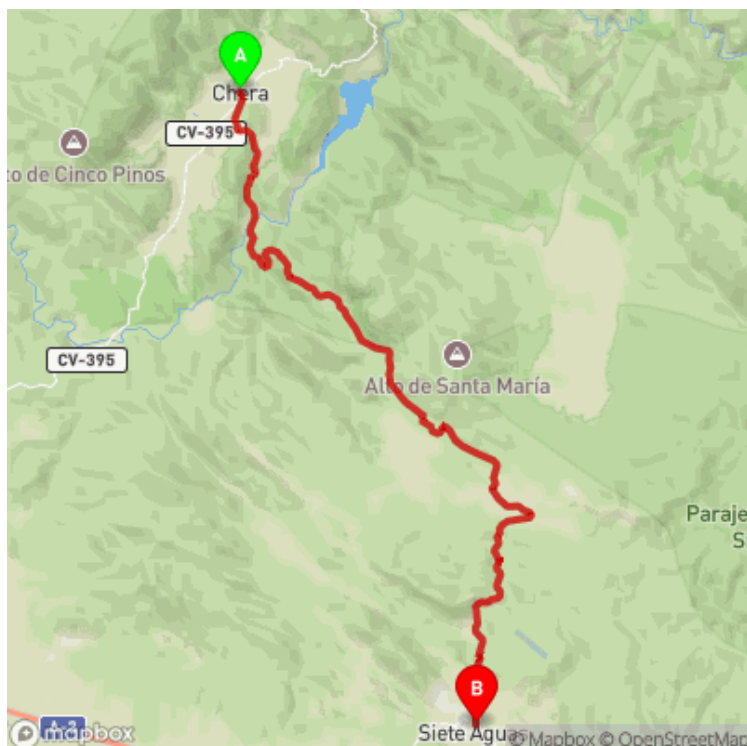


# GR 7 E39

# CHERA - SIETE AGUAS

Generalitat Valenciana / Chera / Requena-Utiel / Valencia/València



Dades tècniques	
horari	06h 35'
desnivell de pujada	650 m
desnivell de baixada	595 m
distancia horitzontal	21.00 km

MIDE	
2	severitat en el medi natural
2	orientació en l'itinerari
2	dificultat en el desplaçament
4	quantitat d'esforç necessari

Condiciones de todo el año, tiempos estimados según criterio MIDE, sin paradas

- Continuitat del sender
- Canvi de direcció a l'esquerra
- Canvi de direcció a la dreta
- Direcció equivocada
- Coincidència senders

- Gossos lligats
- Respecta la flora
- Respecta la fauna
- Segueix els senders
- Porta aigua
- Millor en companyia
- Adequa't la teua forma
- Equipa't adequadament
- Més info i consells

- Fer foc
- Vehicles de motor
- Tirar fem

Etapa entre Chera i Siete Aguas visitant el bonic salt d'aigua del Chorrero de la Castellana i els paratges d'interés geològic del parc natural de Chera-Sot de Chera. En el tram final recorrerem algunes de les fonts de Siete Aguas com La Vallesa, Papán, la Gota i el Garbanzo.

**Estat d'homologació:** Control de qualitat positiu

**Data d'homologació:**

**Data de resolució en el registre públic:** 22/05/2007

**Data de l'últim control de qualitat:** 22/02/2024

**Recorregut:** Lineal

**Punt de partida:** Plaza de España. Chera

**Punt d'arribada:** Ctra. Venta Quemada. Siete Aguas

**Cartografia IGN MTN25:** 0694-2; 0694-4; 0720-2

**Punts directius:**


Chera - Font del Rodenillo - Chorrero de la Castellana - Pont riu Reatillo - Mirador embassament Buseo - Corral de la Cargaera (la Madroñosa) - Casa de Carpinteros - Prado Juana - Font de la Vallesa - Font Papán - Font del Garbanzo - Siete Aguas

**Espais naturals protegits:**

- Alt Túria i Serra del Negrete (ZEPA - Zona d'Especial Protecció per a les Aus)
- Sierra del Negrete (LIC - Lloc de Importància Comunitaria)
- Chera - Sot de Chera (Parc Natural)
- Serra del Negrete (ZEC - Zona de Especial Conservació)

Es recomana consultar la regulació i/o autorització per a l'ús dels senders en aquests espais naturals protegits a la web de la Conselleria de Medi Ambient, Aigua, Infraestructures i Territori





### Descripció del recorregut:

Eixim de Chera en direcció sud pel camí de la Madroñosa passant per l'ecoparc. Després de dos quilòmetres per pista agafem a la dreta la senda de la font del Rodenillo. Passada la font, el sender baixa fins al barranc de la Umbría de la Sima on un curt desviament de 100 metres ens acostarà a contemplar el bell salt d'aigua del Chorrero de la Castellana.

Continuem el sender i arribem de nou a la pista prop del pont que travessa el riu Reatillo. Passat el pont un desviament de 250 metres ens porta a l'àrea recreativa de la font Romero. Seguim per la pista que puja cap a la serra del Bungal passant pel corral de la Cargaera en el paratge de la Madroñosa. Passem per davall dels tallats de l'alt del Bungal i de l'alt de Santa María entre camps de secà. Deixem la pista i agafem el camí que passa al costat de la casa de los Carpinteros i el corral de Margarita. Arribem al bonic paratge de la casa de Prado Juana i eixim a la pista que per l'esquerra ens portarà fins a l'àrea recreativa de la font de la Vallesa. Creuem la rambla i seguim per un sender que ens porta a la casa de la Vallesa. Passem entre vinyes per a agafar el sender de la Coneja que passa per la rambla de la Vallesa. Eixim a una pista per la qual pugem durant menys d'un quilòmetre fins que arribem a una senda a la dreta. Esta senda ens baixa fins al barranc i la font Papán. Arribem al poc a l'entrada de Siete Aguas passant per la font de la Gota i la font del Garbanzo.



Si al recorre algun sendero homologado de la Comunitat Valenciana has visto falta de marcas, postes o paletas direccionales dañadas o rotas, sendas cerradas por la vegetación o caminos cortados, con CUSTODIEM (custodiamos, porque es tarea de todos) podemos informar a los promotores del sendero de los problemas existentes. Por favor, háznoslo saber a través de nuestra web <https://senders.femecv.com/va/contacto/custodiem> y se lo haremos llegar al promotor para que lo arregle lo antes posible. Con tu información, la localización del problema y tus fotografías puedes ayudar a mantener en condiciones óptimas, seguras y accesibles la red de senderos homologados de la Comunitat Valenciana.

