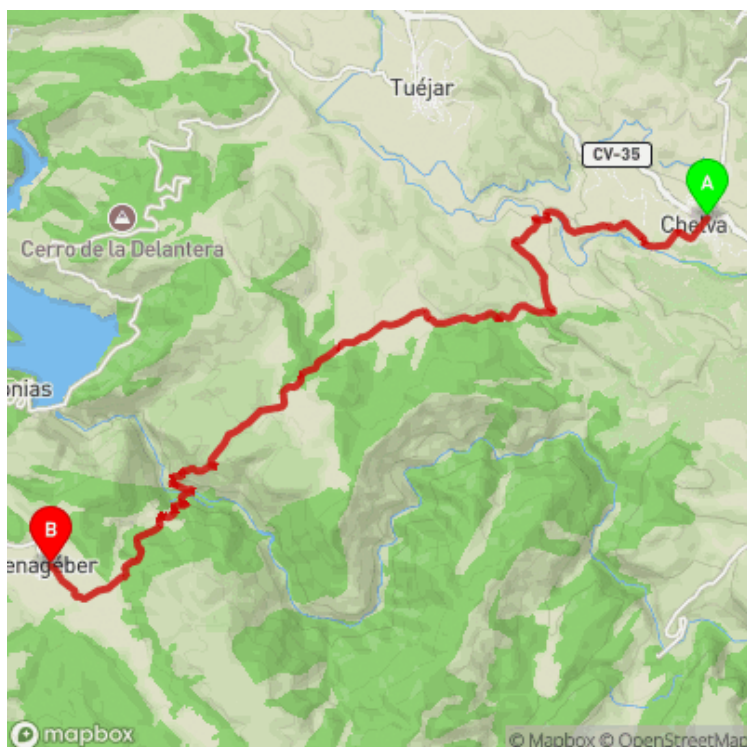


GR 7 E37

CHELVA - BENAGÉBER

Generalitat Valenciana / Chelva / Los Serranos / Valencia/València



Datos técnicos

	estimated walking time	05h 40'
	elevation gain	800 m
	elevation loss	520 m
	horizontal length	16.80 km

MIDE

	3	level of natural risks
	2	navigation on the trail
	2	hiking difficulty
	3	fitness level needed

Condiciones de todo el año, tiempos estimados según criterio MIDE, sin paradas

Trail continues

Left turn

Right turn

Wrong direction

Shared trail section

Shared trail section

Starting from Chelva, walk through the historical part of the town and make your way towards the Tuéjar river to cross it and head towards La Mozaira and the old village of Bercuta along old paths and tracks. From this point, descend until you reach the bed of the Túria river and from here begin your journey to the town of Benagéber.

Certification status: Positive quality control

Date of certification:

Date of the act of registration in the public register: 22/05/2007

Date of the last quality control: 18/02/2024

Trail: One way (point-to-point)

Starting point: Avda. de Valencia. Chelva

End Point: Benagéber

Cartography IGN MTN25: 0661-1; 0666-2; 0666-3; 0666-4

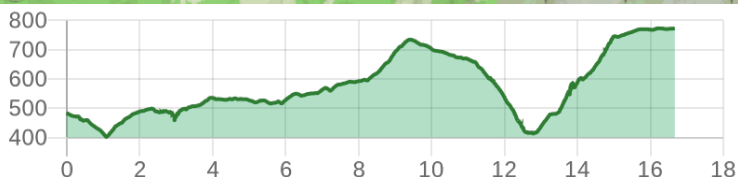
Key points of the route:

Chelva - Molino Puerto recreational area - Puente de La Mozaira (bridge) - Bercuta - Río Turia (river) - Barchel - Ermita de San Isidro (chapel) - Benagéber

Protected natural spaces:

- Alto Turia y Sierra del Negrete (SPAB - Special Protection Area for Birds)
- Alto Turia (Biosphere reserve)
- Alto Turia (SIC - Site of Community Interest)
- Alto Turia (SAC - Special Area of Conservation)

It is recommended to consult the regulations and/or authorizations for the use of trails in these protected natural areas on the website of the Regional Ministry of Environment, Water, Infrastructure, and Territory




Federació d'Esports de Muntanya i Escalada de la Comunitat Valenciana

963 571 822

<https://senders.femecv.com>



**Route description:**

(Only available in Spanish)

Nos adentramos en el barrio histórico de Chelva hasta llegar al área recreativa del Molino Puerto junto al Río Tuéjar. Ahora, junto campos de cultivo, el camino se convierte en senda hasta el puente de la Mozaira donde podemos observar el río encajonado.

Iniciaremos el ascenso hasta encontrarnos de nuevo con el camino de la Mozaira. Más adelante seguimos por el camino de Bercuta hasta la aldea del mismo nombre. Tomaremos el camino de Barchel y la senda que baja hasta el cauce del río Turia que atravesaremos por un puente colgante. Ya en pista del embalse de Benagéber, a la altura de los chorros de Barchel deberemos desviarnos en fuerte ascenso hasta la aldea de Barchel. A partir de aquí caminaremos por senda y terreno forestal hasta el camino de los Visos para seguir una pista forestal en dirección a la ermita de San Isidro y el pueblo de Benagéber.



If, while following any officially marked trail in the Comunitat Valenciana, you notice missing markers, damaged or broken posts or directional signs, paths overgrown by vegetation, or routes that are blocked, through CUSTODIEM (we care for them, because it is everyone's responsibility) we can inform the trail promoters of any existing issues. Por favor, háznoslo saber a través de nuestra web <https://senders.femecv.com/en/contacto/custodiem> y se lo haremos llegar al promotor para que lo arregle lo antes posible. Con tu información, la localización del problema y tus fotografías puedes ayudar a mantener en condiciones óptimas, seguras y accesibles la red de senderos homologados de la Comunitat Valenciana.

