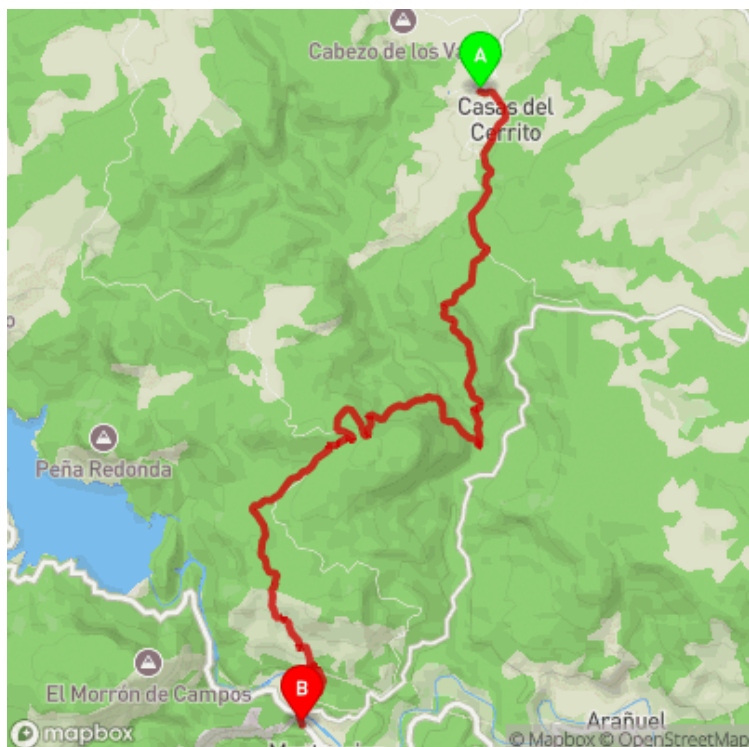


# GR 7 E32

# SAN VICENTE DE PIEDRAHITA - MONTANEJOS

Generalitat Valenciana / Cortes de Arenoso / El Alto Mijares / Castellón/Castelló



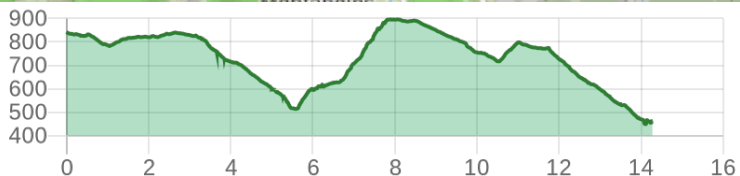
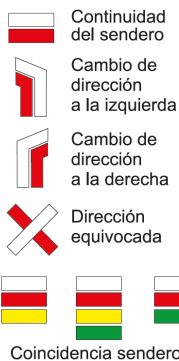
### Datos técnicos

	horario	05h 05'
	desnivel subida	540 m
	desnivel bajada	925 m
	distancia horizontal	14.50 km

### MIDE

	3	severidad del medio natural
	2	orientación en el itinerario
	2	dificultad en el desplazamiento
	3	cantidad de esfuerzo necesario

Condiciones de todo el año, tiempos estimados según criterio MIDE, sin paradas



Bonito itinerario que recorre bellos parajes y zonas boscosas en la comarca del Alto Mijares.

**Estado de homologación:** Control de calidad positivo

**Fecha de homologación:**

**Fecha de resolución de registro público:** 22/05/2007

**Fecha del último control de calidad:** 27/03/2024

**Recorrido:** Lineal

**Punto de partida:** San Vicente de Piedrahita. Cortes de Arenoso

**Punto de llegada:** Puente de la Maimona. Montanejos

**Cartografía IGN MTN25:** 0615-1; 0615-3; 0615-4

**Puntos directrices:**

San Vicente de Piedrahita - El Cerrito - La Artejuela - Montanejos

**Espacios naturales protegidos:**

- Curso Alto del río Mijares (LIC - Lugar de Importancia Comunitaria)
- Sierra de Espadán (ZEPA - Zona de Especial Protección para las Aves)

Se recomienda consultar la regulación y/o autorización para el uso de los senderos en estos espacios naturales protegidos en la web de la Conselleria de Medio Ambiente, Agua, Infraestructuras y Territorio



Federació d'Esports de Muntanya i Escalada de la Comunitat Valenciana

963 571 822

<https://senders.femecv.com>





### Descripción del recorrido:

Desde San Vicente de Piedrahita, perteneciente a Cortes de Arenoso, salimos de la población por la zona de la Huerta en dirección a las casas del Cerrito, que dejamos para, al poco cruzar el barranco de San Vicente y seguir una pista asfaltada un buen tramo.

Dejamos la pista asfaltada para tomar el camino de Arañuel, inmerso en una tupida pinada que nos acompañará en la mayor parte del recorrido. Dejamos la pista por sendas en sentido descendente que conectan más adelante de nuevo con el camino de Arañuel para llevarnos al poblado de la Artejuela, el cual dejamos dirección al barranco del mismo nombre, que cruzamos para tomar una bonita senda en ascenso, en la zona del Bosque, que alterna pista y senda hasta el mas del Molarico.

Desde este punto tomamos una pista asfaltada en sentido descendente, junto al barranco de Manzanera, para tomar más adelante una senda a derechas que hasta en dos ocasiones cruza el camino de la Manzana, para tomar una bonita senda que asciende la montaña del Cubo y nos lleva a la zona del plano Gimeno. A partir de aquí, seguimos una senda ya en descenso y con vistas a la población de Montanejos, que tras pasar cerca de la fuente del Prado nos hace tomar una pista, y seguidamente una senda, por la zona de la Cerrada, que al poco nos deja junto al puente del río Mijares que cruzamos ya en Montanejos.



Si al recorrer algún sendero homologado de la Comunitat Valenciana has visto falta de marcas, postes o paletas direccionales dañadas o rotas, sendas cerradas por la vegetación o caminos cortados, con CUSTODIEM (custodiamos, porque es tarea de todos) podemos informar a los promotores del sendero de los problemas existentes. Por favor, háznoslo saber a través de nuestra web <https://senders.femecv.com/es/contacto/custodiem> y se lo haremos llegar al promotor para que lo arregle lo antes posible. Con tu información, la localización del problema y tus fotografías puedes ayudar a mantener en condiciones óptimas, seguras y accesibles la red de senderos homologados de la Comunitat Valenciana.

