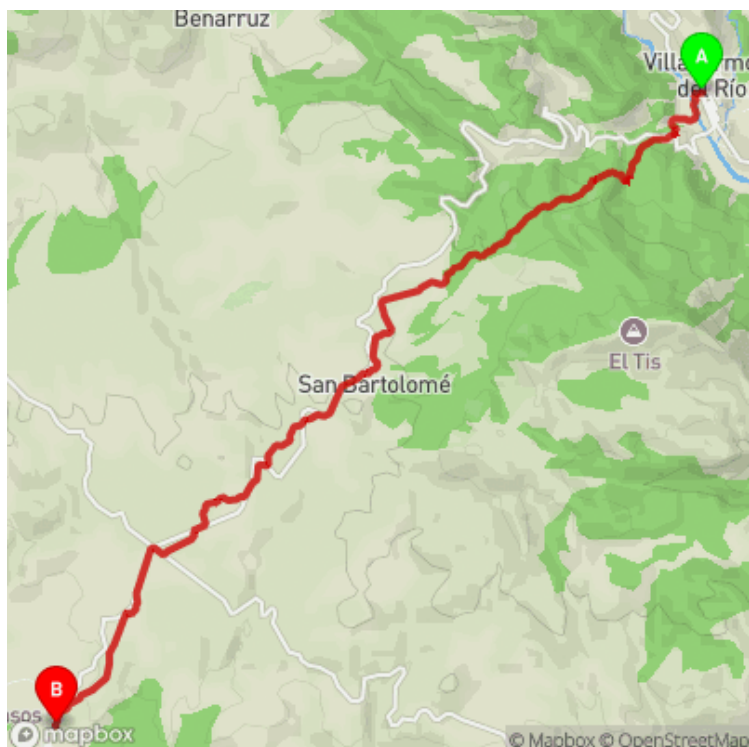


GR 7 E31

VILLAHERMOSA DEL RÍO - SAN VICENTE DE PIEDRAHITA

Generalitat Valenciana / Villahermosa del Río / El Alto Mijares / Castellón/Castelló



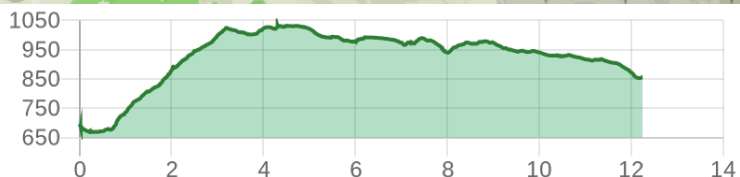
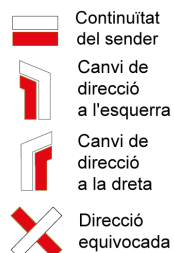
Dades tècniques

	horari	03h 55'
	desnivell de pujada	480 m
	desnivell de baixada	325 m
	distància horitzontal	12.10 km

MIDE

	1	severitat en el medi natural
	2	orientació en l'itinerari
	2	dificultat en el desplaçament
	3	quantitat d'esforç necessari

Condiciones de todo el año, tiempos estimados según criterio MIDE, sin paradas



Aquesta etapa parteix des del poble de Villahermosa del Río i en un primer moment ens portarà fins al pi Cacho. Més endavant, entre algun bosc de carrasques, fins a l'ermita de Sant Bartolomé, amb la seua àrea recreativa i des d'ací, ja per terrenys de cultiu abandonats, fins a Sant Vicent de Piedrahita.

Estat d'homologació: Control de qualitat positiu

Data d'homologació:

Data de resolució en el registre públic: 22/05/2007

Data de l'últim control de qualitat: 04/04/2024

Recorregut: Lineal

Punt de partida: C. Hospital. Villahermosa del Río

Punt d'arribada: CV-196. San Vicente de Piedrahita. Cortes de Arenoso

Cartografia IGN MTN25: 0592-3; 0615-1

Punts directrius:

Villahermosa del Río - Pi Cacho - Mas de la Cañada - Ermita de Sant Bartomeu - Barranc del Carro - Encreuament CV-190 - San Vicente de Piedrahita

Espais naturals protegits:

- Penyagolosa (ZEPA - Zona d'Especial Protecció per a les Aus)
- Penyagolosa (LIC - Lloc de Importància Comunitaria)

Es recomana consultar la regulació i/o autorització per a l'ús dels senders en aquests espais naturals protegits a la web de la Conselleria de Medi Ambient, Aigua, Infraestructures i Territori



Federació d'Esports de Muntanya i Escalada de la Comunitat Valenciana

963 571 822

<https://senders.femecv.com>



**Descripció del recorregut:**

A Villahermosa del Río, des de la carretera CV-175 prendrem una senda que rumb SO baixa fins el llit del riu Villahermosa que creuarem entre camps de cultiu. Una vegada travessat, i amb el mateix rumb, el sender comença a prendre altura fins al Pi Cacho.

Des d'aquest punt continuem el mateix rumb que ens portarà fins a un encreuament de camins on es troba el mas de la Cañada. El sender s'endinsa entre boscos de carrasca fins a l'ermita de S. Bartomeu i la seua àrea recreativa. Des de l'ermita la senda ix a la carretera CV-197 per la qual caminarem uns 700 metres fins a agafar una nova senda que entre camps de cultiu, masies (algunes abandonades) i camins ens portarà fins a creuar el barranc del Carro.

La senda es torna a endinsar en xicotets boscos de carrasques i pins que, entre camps de cultiu i travessant de nou la carretera CV-197 un parell de vegades més, ens portarà fins a l'encreuament amb la carretera CV-190. Una vegada en la rotonda, ja rumb sud, després d'uns 600 metres la senda discorre entre camps de cultiu primer i un bosc de pins després i que ens portarà fins a l'inici de la població de Sant Vicent de Piedrahita, pedania pertanyent a Cortes de Arenoso.



Si al recorre algun sendero homologado de la Comunitat Valenciana has visto falta de marcas, postes o paletas direccionales dañadas o rotas, sendas cerradas por la vegetación o caminos cortados, con CUSTODIEM (custodiamos, porque es tarea de todos) podemos informar a los promotores del sendero de los problemas existentes. Por favor, háznoslo saber a través de nuestra web <https://senders.femecv.com/va/contacto/custodiem> y se lo haremos llegar al promotor para que lo arregle lo antes posible. Con tu información, la localización del problema y tus fotografías puedes ayudar a mantener en condiciones óptimas, seguras y accesibles la red de senderos homologados de la Comunitat Valenciana.

