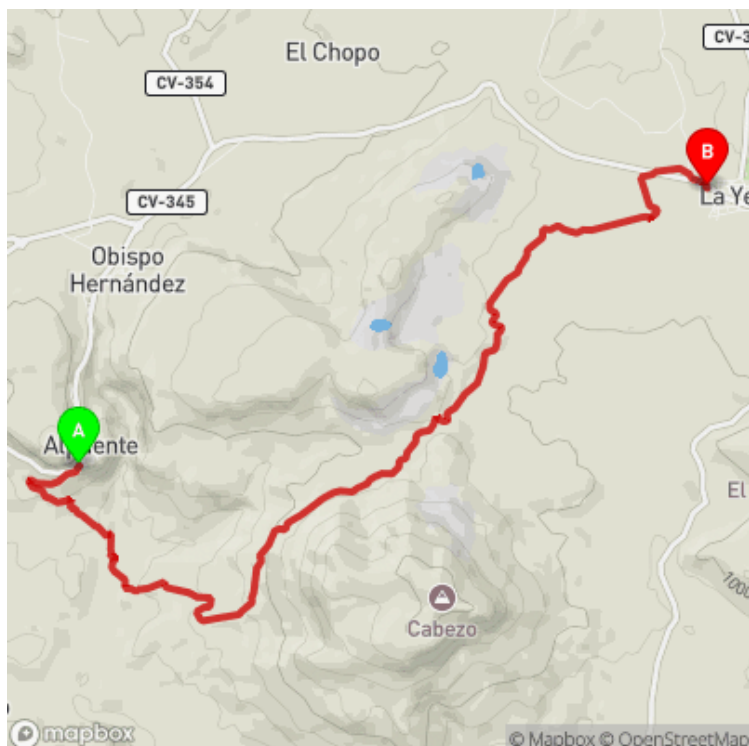


GR 37 E03 ALPUENTE - LA YESA

S.M. Societat Excursionista de València Guaita / Alpuente / Los Serranos / Valencia/València



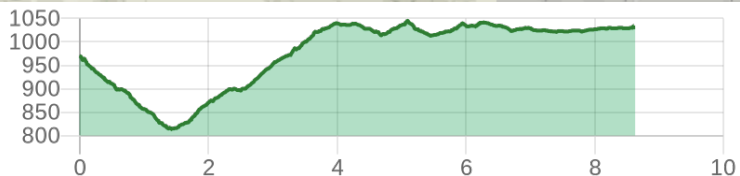
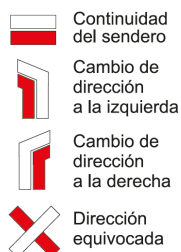
Datos técnicos

	horario	02h 30'
	desnivel subida	275 m
	desnivel bajada	200 m
	distancia horizontal	8.70 km

MIDE

	2	severidad del medio natural
	2	orientación en el itinerario
	2	dificultad en el desplazamiento
	2	cantidad de esfuerzo necesario

Condiciones de todo el año, tiempos estimados según criterio MIDE, sin paradas



La tercera etapa del GR 37 es un recorrido variado y atractivo que sigue las antiguas cañadas de trashumancia. Durante el camino, pasarás por lugares emblemáticos como el Cabezo y su fuente, además de lavaderos, aldeas abandonadas y casas de labranza.

Estado de homologación: Control de calidad positivo

Fecha de homologación: 15/09/2000

Fecha de resolución de registro público: 22/05/2007

Fecha del último control de calidad: 12/09/2025

Recorrido: Lineal

Punto de partida: Calle de la Raga, 23. Alpuente

Punto de llegada: Lavadero Nuevo y fuente del Carmen. La Yesa

Cartografía IGN MTN25: 0638-4

Puntos directrices:

Alpuente - La Hortichuela - Fuente del Cabezo - La Tejería - Ermita de San Juan - Ermita de San Roque - Lavadero Nuevo y fuente del Carmen. La Yesa

Espacios naturales protegidos:

• Alto Turia y Sierra del Negrete (ZEPA - Zona de Especial Protección para las Aves)

Se recomienda consultar la regulación y/o autorización para el uso de los senderos en estos espacios naturales protegidos en la web de la Conselleria de Medio Ambiente, Agua, Infraestructuras y Territorio



Federació d'Esports de Muntanya i Escalada de la Comunitat Valenciana

963 571 822

<https://senders.femecv.com>



**Descripción del recorrido:**

Partimos de Alpuente por el extremo sur del casco urbano y descendemos hacia el barranco del Reguero, la parte baja del Solanar y la deshabitada aldea en ruinas de la Hortichuela. Tras cruzar el barranco del Reguero, afrontamos la subida más exigente de la etapa, que nos conduce hasta la fuente del Cabezo.

Superado este tramo, el recorrido se suaviza y continúa íntegramente por pista forestal hasta el final. En el trayecto pasamos por la tejería, las ermitas de san Juan y san Roque, y finalmente por la fuente del Carmen, donde concluye la etapa.



Si al recorrer algún sendero homologado de la Comunitat Valenciana has visto falta de marcas, postes o paletas direccionales dañadas o rotas, sendas cerradas por la vegetación o caminos cortados, con CUSTODIEM (custodiamos, porque es tarea de todos) podemos informar a los promotores del sendero de los problemas existentes. Por favor, háznoslo saber a través de nuestra web <https://senders.femecv.com/es/contacto/custodiem> y se lo haremos llegar al promotor para que lo arregle lo antes posible. Con tu información, la localización del problema y tus fotografías puedes ayudar a mantener en condiciones óptimas, seguras y accesibles la red de senderos homologados de la Comunitat Valenciana.

