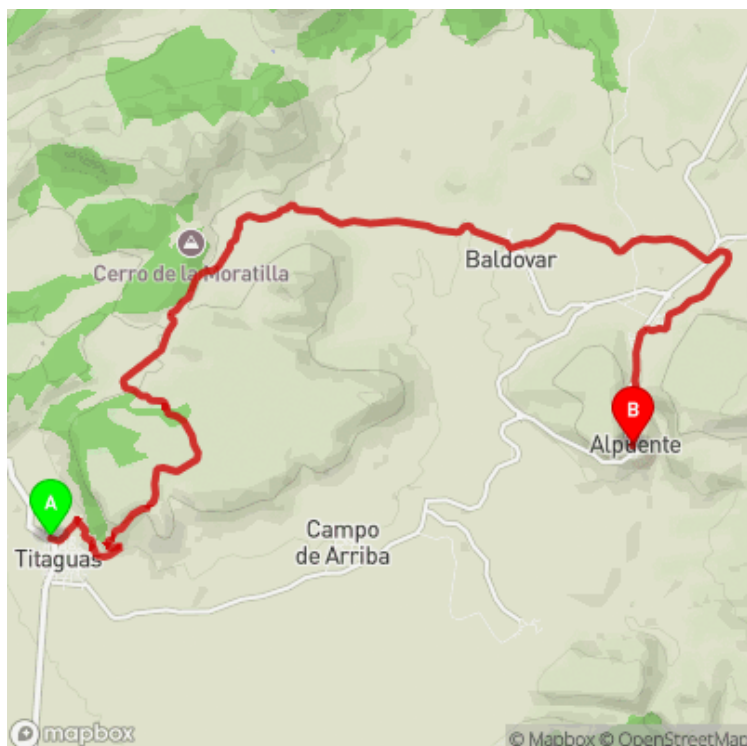


GR 37 E02 TITAGUAS - ALPUENTE

S.M. Societat Excursionista de València Guaita / Titaguas / Los Serranos / Valencia/València




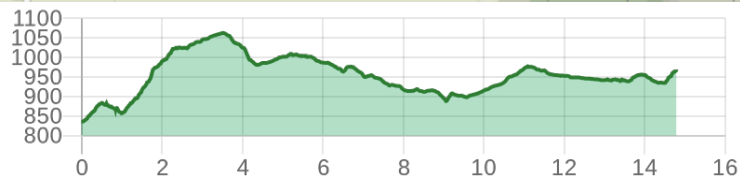
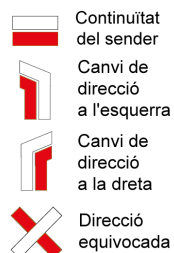
Dades tècniques

	horari	04h 45'
	desnivell de pujada	540 m
	desnivell de baixada	410 m
	distància horitzontal	15.1 km

MIDE

	1	severitat en el medi natural
	2	orientació en l'itinerari
	2	dificultat en el desplaçament
	3	quantitat d'esforç necessari

Condiciones de todo el año, tiempos estimados según criterio MIDE, sin paradas



Recorregut lineal que des de Titaguas passa per la foia d'Hachar, Baldozar, l'aqüeducte i el llogaret de las Eras abans d'arribar a Alpuente. En el seu recorregut podem enllaçar amb les variants del GR 37.

Estat d'homologació: Control de qualitat condicionat

Data d'homologació: 15/09/2000

Data de resolució en el registre públic: 22/05/2007

Data de l'últim control de qualitat: 13/09/2025

Recorregut: Lineal

Punt de partida: Font Vieja. Av. Rojas Clemente, 76. Titaguas

Punt d'arribada: Carrer de la Raga, 23. Alpuente

Cartografia IGN MTN25: 0638-3; 0638-4

Punts directrius:

Titaguas - Font de la Zarza - Coll de la Lámpara - Foia d'Hachar - Coll de las Cabrillas - Baldozar - Verònica de Berandía - carretera CV-345 - Aqüeducte d'Alpuente - Lloraget de las Eras - Alpuente

Espais naturals protegits:

• Alt Túria i Serra del Negrete (ZEPA - Zona d'Espacial Protecció per a les Aus)

• Alto Turia (Reserva de la Biosfera)

Es recomana consultar la regulació i/o autorització per a l'ús dels senders en aquests espais naturals protegits a la web de la Conselleria de Medi Ambient, Aigua, Infraestructures i Territori




Federació d'Esports de Muntanya i Escalada de la Comunitat Valenciana

963 571 822

<https://senders.femecv.com>



**Descripció del recorregut:**

Des de la font Vieja de Titaguas, el sender ascendeix pel carrer Constitución fins a enllaçar amb el carrer Cerrito per a arribar als voltants de la font del Zarzo. Des d'este punt es continua cap al coll de la Lámpara, per a descendir després al corriol de Titaguas i passar al costat del pi Barriga fins a la foia d'Hachar, on s'uneix la variant del racó de Tío Escribano. El recorregut prossegueix cap al coll de las Cabrillas i Baldozar. Després de passar per la verònica de Berandía i creuar la CV-345, s'aconsegueix l'aqüeducte d'Alpuente i finalment el llogaret de les Eres, per a seguir fins a finalitzar a Alpuente.



Si al recorre algun sendero homologado de la Comunitat Valenciana has visto falta de marcas, postes o paletas direccionales dañadas o rotas, sendas cerradas por la vegetación o caminos cortados, con CUSTODIEM (custodiamos, porque es tarea de todos) podemos informar a los promotores del sendero de los problemas existentes. Por favor, háznoslo saber a través de nuestra web <https://senders.femecv.com/va/contacto/custodiem> y se lo haremos llegar al promotor para que lo arregle lo antes posible. Con tu información, la localización del problema y tus fotografías puedes ayudar a mantener en condiciones óptimas, seguras y accesibles la red de senderos homologados de la Comunitat Valenciana.

