GR 37.2 BARRANCO DE LA HOZ

S.M. Societat Excursionista de València Guaita / Alpuente / Los Serranos / Valencia/València

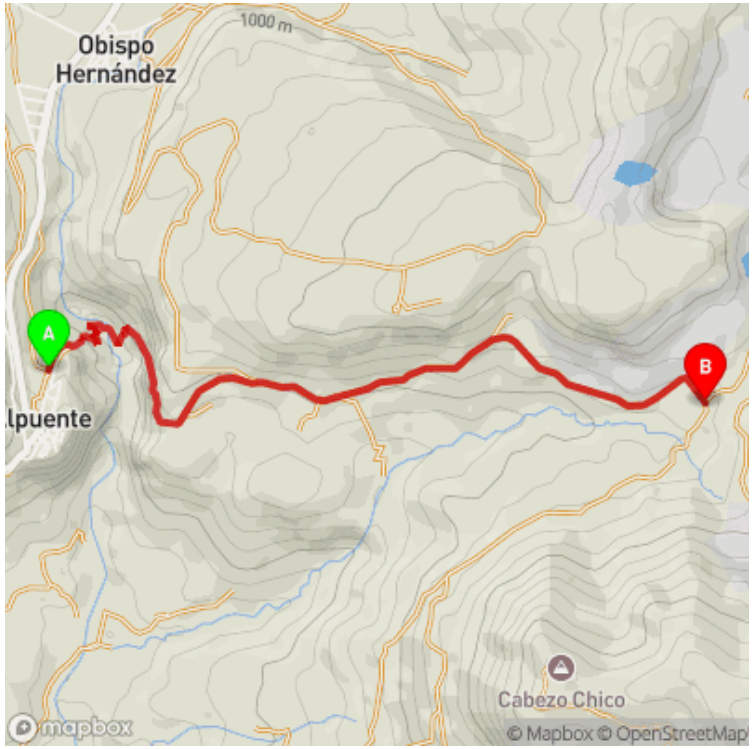

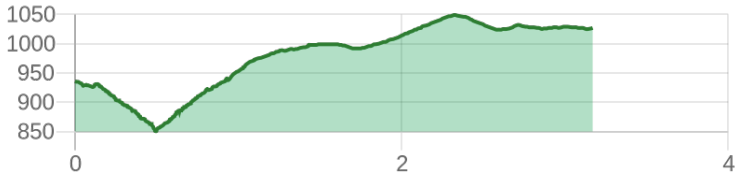

Dades tècniques	
horari	01h 10'
desnivell de pujada	200 m
desnivell de baixada	110 m
distancia horitzontal	3.2 km

MIDE		
2	severitat en el medi natural
2	orientació en l'itinerari
2	dificultat en el desplaçament
2	quantitat d'esforç necessari

Condiciones de todo el año, tiempos estimados según criterio MIDE, sin paradas

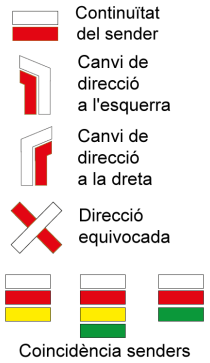



Aquesta variant connecta el nucli d'Alpuente amb el GR 37 a través del barranc de la Hoz i permet accedir a un entorn d'alt valor paisatgístic i natural, amb restes del patrimoni històric d'Alpuente.

Estat d'homologació: Control de qualitat positiu
Data d'homologació: 15/09/2000
Data de resolució en el registre públic: 22/05/2007
Data de l'últim control de qualitat: 16/10/2025
Recorregut: Lineal
Punt de partida: Final del carrer Lavaderos. Alpuente
Punt d'arribada: Coll del corral de la Pastora. Alpuente
Cartografia IGN MTN25: 0638-4
Punts directrius:
Alpuente - La Hoz - Camí del Anduriel - Coll del corral de la Pastora
Espais naturals protegits:
• Alt Túria i Serra del Negrete (ZEPA - Zona d'Especial Protecció per a les Aus)

Es recomana consultar la regulació i/o autorització per a l'ús dels senders en aquests espais naturals protegits a la web de la Conselleria de Medi Ambient, Aigua, Infraestructures i Territori

FEMECV Federació d'Esports de Muntanya i Escalada de la Comunitat Valenciana
963 571 822
https://senders.femecv.com
GENERALITAT VALENCIANA
TELÉFONO DE EMERGENCIAS COMUNIDAD VALENCIANA 112

GR 37.2 BARRANCO DE LA HOZ

S.M. Societat Excursionista de València Guaita / Alpuente / Los Serranos / Valencia/València





Descripció del recorregut:

Deixem el GR principal en la part baixa del poble per a seguir una senda que voreja el llenç de les antigues muralles i el turó del castell i que descendeix en ziga-zaga al barranc del Reguero i el seu impressionant paratge de la Bomba. Creuem el llit i remuntem per vorejar el cingle del Sastre i prendre el camí de Anduriel fins al coll del corral de la Pastora on enllacem amb el GR de nou.

Si al recorrer algún sendero homologado de la Comunitat Valenciana has visto falta de marcas, postes o paletas direccionales dañadas o rotas, sendas cerradas por la vegetación o caminos cortados, con CUSTODIEM (custodiamos, porque es tarea de todos) podemos informar a los promotores del sendero de los problemas existentes.Por favor, háznoslo saber a través de nuestra web https://senders.femecv.com/va/contacto/custodiem y se lo haremos llegar al promotor para que lo arregle lo antes posible. Con tu información, la localización del problema y tus fotografías puedes ayudar a mantener en condiciones óptimas, seguras y accesibles la red de senderos homologados de la Comunitat Valenciana.