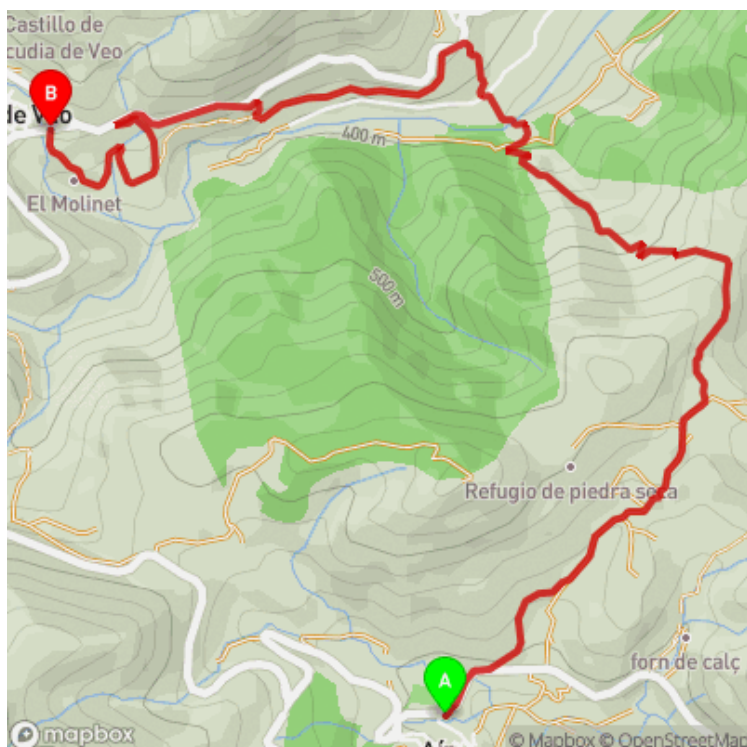


# GR 36 E03

# AÍN - ALCÚDIA DE VEO

Parque Natural de la Sierra de Espadán / Ain / La Plana Baixa / Castellón/Castelló



## Datos técnicos

	horario	01h 35'
	desnivel subida	200 m
	desnivel bajada	245 m
	distancia horizontal	4.40 km

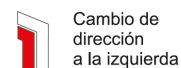
## MIDE

	2	severidad del medio natural
	2	orientación en el itinerario
	2	dificultad en el desplazamiento
	2	cantidad de esfuerzo necesario

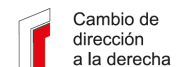
Condiciones de todo el año, tiempos estimados según criterio MIDE, sin paradas



Continuidad del sendero



Cambio de dirección a la izquierda



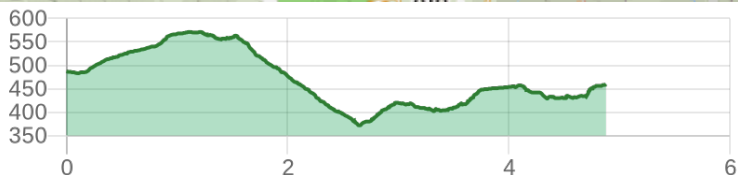
Cambio de dirección a la derecha



Dirección equivocada



Coincidencia senderos



- Perros atados
- Respeta la flora
- Respeta la fauna
- Sigue los senderos
- Lleva agua
- Mejor en compañía
- Adecúate tu forma física
- Equipate adecuadamente
- Más info y consejos
- Hacer fuego
- Vehículos a motor
- Tirar basura

**Estado de homologación:** Sin controles de calidad

**Fecha de homologación:**

**Fecha de resolución de registro público:** 22/05/2007

**Fecha del último control de calidad:** 15/08/2020

**Recorrido:** Lineal

**Punto de partida:** Plaça Sorribes Fuster, 16. Aín

**Punto de llegada:** Plaza Cantón, Alcúdia de Veo

**Puntos directrices:**

Aín - Collado de Veo - Veo - Alcúdia de Veo

**Espacios naturales protegidos:**

• Sierra de Espadán (Parque Natural)

Se recomienda consultar la regulación y/o autorización para el uso de los senderos en estos espacios naturales protegidos en la web de la Conselleria de Medio Ambiente, Agua, Infraestructuras y Territorio



Federació d'Esports de Muntanya i Escalada de la Comunitat Valenciana

963 571 822

<https://senders.femecv.com>





### Descripción del recorrido:

Partimos de Aín y nos dirigimos hacia la plaza Sorribes Fuster. La cruzamos en dirección a la plaza Nova, y al llegar, tomamos a la izquierda por la calle Nou, que seguimos hasta el final. Luego, giramos a la izquierda por la calle Morera, que nos llevará, cruzando el río, hasta la carretera CV-223.

Seguimos la carretera por el margen izquierdo en dirección a Eslida, y, poco después de pasar el puente sobre el barranco Picayo, tomamos una pequeña senda empedrada que asciende en un ligero zig-zag, llevándonos hasta una zona de antiguos corrales. La senda empedrada conecta, en varios tramos, con una pista que asciende entre cultivos de secano. Nuestro itinerario coincide con el GR 333 y el PR-CV 140, y en un pequeño tramo, con el SL-CV 29.

La senda sigue ganando altura hasta desembocar en una pista ancha, donde nos encontramos con el SL, que nos guía hasta el collado de Veo. Desde allí, tomamos una senda empedrada que atraviesa preciosos pinares y nos lleva hasta el lecho del río Veo. Continuamos ascendiendo por la senda y, después de pasar junto a la fuente de la Pistola, llegamos a la entrada de Veo, donde conecta con la CV-223.

Desde allí, parte una senda que recorre una zona de bancales, llevándonos hasta una acequia. Seguimos la acequia durante un buen tramo, y, tras una bifurcación, llegamos a una zona de cultivos. Justo después, llegamos al bar Pico Espadán, donde giramos a la izquierda, cruzamos el puente y terminamos en la plaza del Cantón, en Alcúdia de Veo.



Si al recorrer algún sendero homologado de la Comunitat Valenciana has visto falta de marcas, postes o paletas direccionales dañadas o rotas, sendas cerradas por la vegetación o caminos cortados, con CUSTODIEM (custodiamos, porque es tarea de todos) podemos informar a los promotores del sendero de los problemas existentes. Por favor, háznoslo saber a través de nuestra web <https://senders.femecv.com/es/contacto/custodiem> y se lo haremos llegar al promotor para que lo arregle lo antes posible. Con tu información, la localización del problema y tus fotografías puedes ayudar a mantener en condiciones óptimas, seguras y accesibles la red de senderos homologados de la Comunitat Valenciana.

