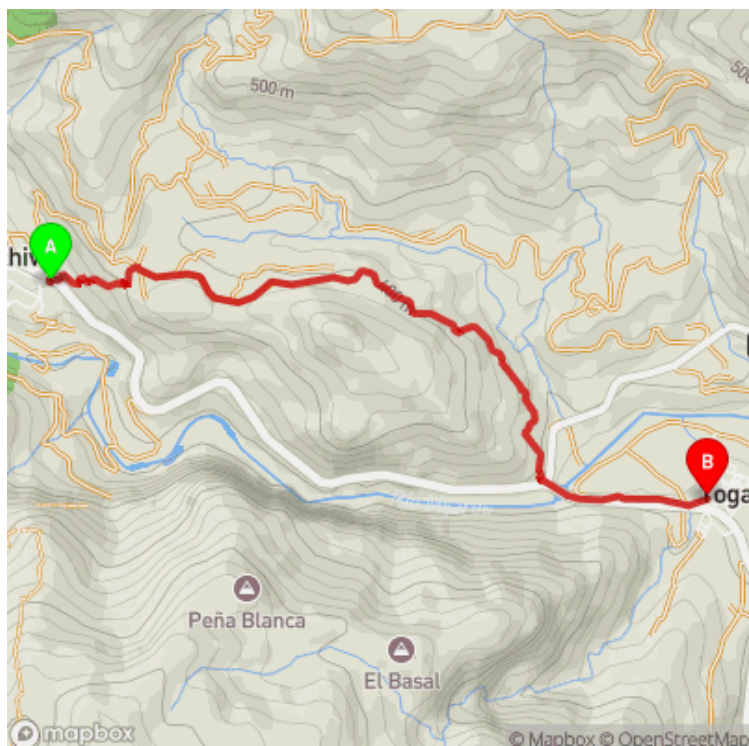


GR 333 E10 TORRECHIVA - TOGA

Mancomunidad Espadán Mijares / Torrechiva / El Alto Mijares / Castellón/Castelló



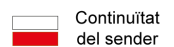
Dades tècniques

	horari	01h 10'
	desnivell de pujada	120 m
	desnivell de baixada	170 m
	distància horitzontal	3.40 km

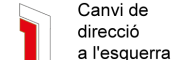
MIDE

	2	severitat en el medi natural
	2	orientació en l'itinerari
	2	dificultat en el desplaçament
	2	quantitat d'esforç necessari

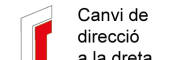
Condiciones de todo el año, tiempos estimados según criterio MIDE, sin paradas



Continuitat del sender



Canvi de direcció a l'esquerra



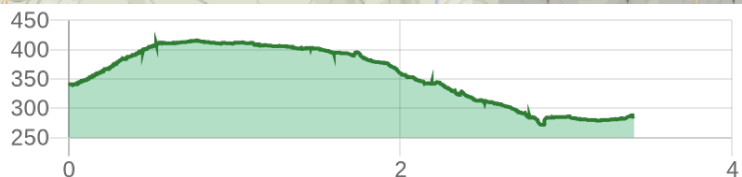
Canvi de direcció a la dreta



Direcció equivocada



Coincidència senders



A la vora del riu Millars, el terme municipal de Torrechiva es troba poblat de grans extensions de bosc on les espècies predominants són els pins i les alzines. Trobem també zones de cultiu formades majoritàriament per oliveres, ametlers i garroferes.

Estat d'homologació: En vigor

Data d'homologació: 15/10/2021

Recorregut: Lineal

Punt de partida: Parc en el camí Toga, cantó Carretera CV-20. Torrechiva

Punt d'arribada: Carrer Sant Roc, cantó carrer Aragó. Toga

Cartografia IGN MTN25: 0615-3

Punts directrius:

Torrachiva - Toga



Federació d'Esports de Muntanya i Escalada de la Comunitat Valenciana

963 571 822

<https://senders.femecv.com>



GR 333 E10 TORRECHIVA - TOGA

Mancomunidad Espadán Mijares / Torrechiva / El Alto Mijares / Castellón/Castelló



Descripció del recorregut:

En Torrechiva, travessem la carretera i prenem un camí formigonat que, als pocs metres, es converteix en senda. Continuem ascendint pel sender fins a arribar a una pista de terra, que seguim cap a la dreta. La pista es transforma novament en sender, pel qual continuem. Passem al costat d'un terraplé equipat amb un passamanís i seguim fins a arribar a la carretera. Creuem el pont sobre el riu Millars i seguim per la carretera durant uns metres fins a trobar, a la nostra esquerra, un camí formigonat en descens. Este ens portarà fins a la població de Toga, on finalitza l'etapa.



Si al recorre algun sender homologado de la Comunitat Valenciana has visto falta de marcas, postes o paletas direccionales dañadas o rotas, sendas cerradas por la vegetación o caminos cortados, con CUSTODIEM (custodiamos, porque es tarea de todos) podemos informar a los promotores del sendero de los problemas existentes. Por favor, hánznoslo saber a través de nuestra web <https://senders.femecv.com/va/contacto/custodiem> y se lo haremos llegar al promotor para que lo arregle lo antes posible. Con tu información, la localización del problema y tus fotografías puedes ayudar a mantener en condiciones óptimas, seguras y accesibles la red de senderos homologados de la Comunitat Valenciana.



Federació d'Esports
de Muntanya i Escalada
de la Comunitat Valenciana



963 571 822



<https://senders.femecv.com>



GENERALITAT
VALENCIANA

