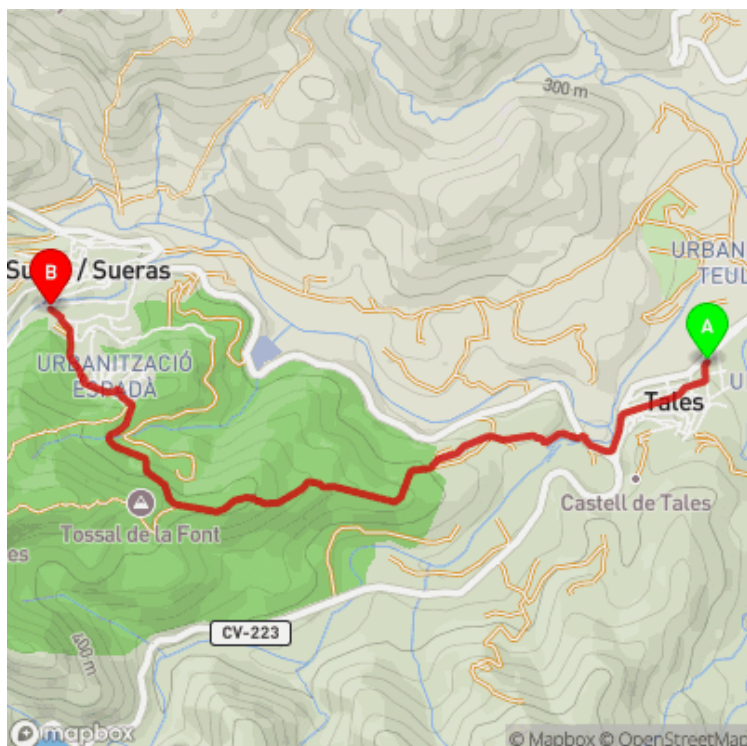


GR 333 E01 TALES - SUERA

Mancomunidad Espadán Mijares / Tales / La Plana Baixa / Castellón/Castelló



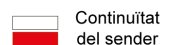
Dades tècniques

| | | |
|--|-----------------------|---------|
| | horari | 01h 15' |
| | desnivell de pujada | 215 m |
| | desnivell de baixada | 130 m |
| | distància horitzontal | 3.50 km |

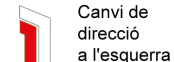
MIDE

| | | |
|--|---|-------------------------------|
| | 2 | severitat en el medi natural |
| | 2 | orientació en l'itinerari |
| | 2 | dificultat en el desplaçament |
| | 2 | quantitat d'esforç necessari |

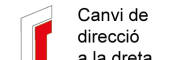
Condiciones de todo el año, tiempos estimados según criterio MIDE, sin paradas



Continuitat del sender



Canvi de direcció a l'esquerra



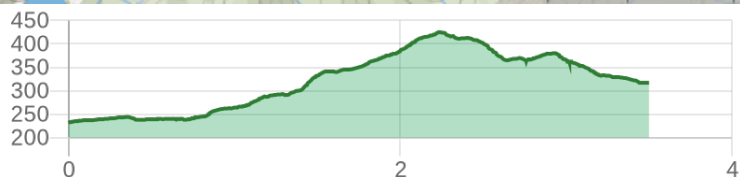
Canvi de direcció a la dreta



Direcció equivocada



Coincidència senders



Gossos lligats



Respecta la flora



Respecta la fauna



Segueix els senders



Porta aigua



Millor en companyia



Adequa't la teua forma



Equipa't adequadament



Més info i consells



Fer foc



Vehicles de motor



Tirar fem

Ens trobem a Tales, a les portes de la Serra d'Espadà. El paisatge es caracteritza per xicotetes valls que s'eixamplen a mesura que s'apropen al curs del riu. Els cultius de regadiu s'alternen amb els de secà i amb i denses zones boscoses de pins, carrasques i sureres.

Estat d'homologació: En vigor

Data d'homologació: 15/10/2021

Recorregut: Lineal

Punt de partida: Av. Castellón, front piscina municipal. Tales

Punt d'arribada: Av. Jaume I, aparcament públic Fontseca. Suera

Cartografia IGN MTN25: 0640-2

Punts directrius:

Tales - Pic de les Àguiles - Pou de les Àguiles - Suera



GR 333 E01 TALES - SUERA

Mancomunidad Espadán Mijares / Tales / La Plana Baixa / Castellón/Castelló



Descripció del recorregut:

Des de Tales, comencem a vagarejar pel poble fins a eixir a la carretera al costat del safareig. Girem a l'esquerra i, en arribar a una rotonda, prenem l'eixida a la dreta, passant al costat d'un xicotet parc. Després de creuar-ho, prenem un camí de terra a l'esquerra que ens porta a un xicotet sector d'escalada. Als pocs metres, el camí es transforma en senda, per la qual continuem entre cultius. Esta senda ens porta a un camí de terra, que seguim fins a arribar a un encreuament. En aquest punt, abandonem el camí i seguim per la senda fins a tornar novament al camí, que deixarem de seguida per a prendre el sender que ascendeix fins al pic de les Àguiles.


Continuem pel sender fins a trobar un encreuament de sendes, on prendrem la que va a la dreta. Aquesta senda ens portarà al pou de les Àguiles i a una urbanització, que envoltarem fins a arribar a la part baixa de la població de Sueras, al costat d'un gran aparcament i el panell de final d'etapa.




Si al recorre algun sendero homologado de la Comunitat Valenciana has visto falta de marcas, postes o paletas direccionales dañadas o rotas, sendas cerradas por la vegetación o caminos cortados, con CUSTODIEM (custodiamos, porque es tarea de todos) podemos informar a los promotores del sendero de los problemas existentes. Por favor, háznoslo saber a través de nuestra web <https://senders.femecv.com/va/contacto/custodiem> y se lo haremos llegar al promotor para que lo arregle lo antes posible. Con tu información, la localización del problema y tus fotografías puedes ayudar a mantener en condiciones óptimas, seguras y accesibles la red de senderos homologados de la Comunitat Valenciana.



Federació d'Esports
de Muntanya i Escalada
de la Comunitat Valenciana

 963 571 822

 <https://senders.femecv.com>

