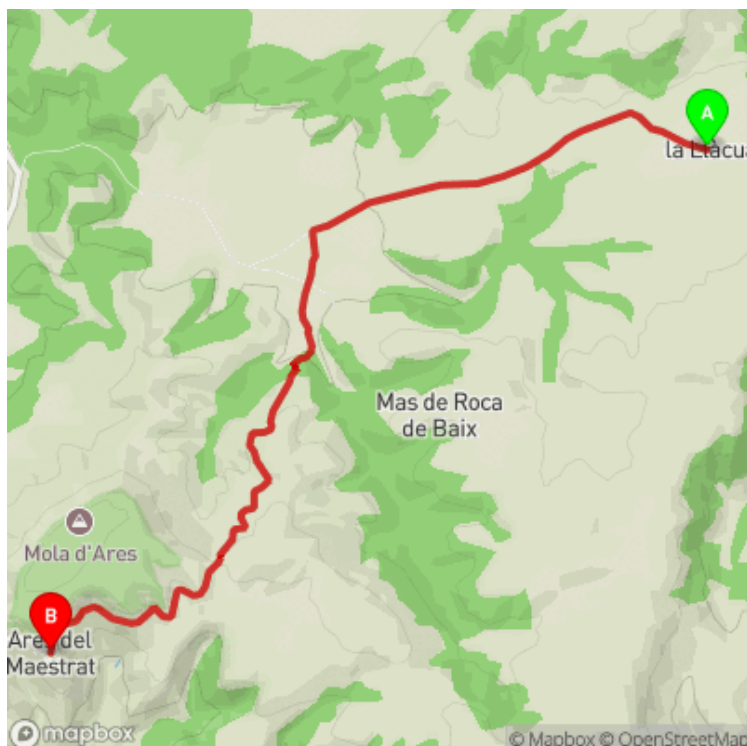


GR 331 E14 LA LLÀCUA - ARES DEL MAESTRAT

Mancomunitat Comarcal Els Ports / Morella / Els Ports / Castellón/Castelló



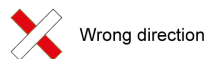
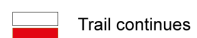
Datos técnicos

	estimated walking time	03h 01'
	elevation gain	300 m
	elevation loss	170 m
	horizontal length	11.00 km

MIDE

	3	level of natural risks
	2	navigation on the trail
	2	hiking difficulty
	3	fitness level needed

Condiciones de todo el año, tiempos estimados según criterio MIDE, sin paradas



Shared trail section

The topography of Els Ports made it essential to build bridle paths to connect farmhouses, towns, and access various natural resources for utilization. Some of these paths were expanded for livestock transit, and others were newly created, receiving the name 'azagadores.' Many of them are still in use today.

Certification status: Conditioned quality control

Date of certification: 19/01/2021

Date of the last quality control: 21/01/2026

Trail: One way (point-to-point)

Starting point: La Llàcua. Morella

End Point: Plaza Mayor. Ares del Maestrat

Cartography IGN MTN25: 0545-3; 0570-1

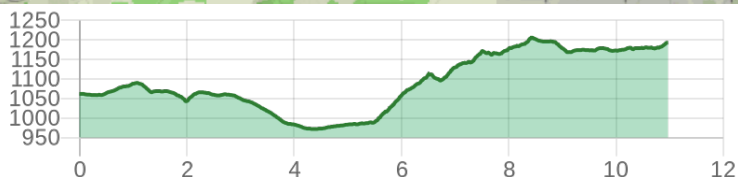
Key points of the route:

La Llàcua - Camino de la Llàcua (road) - GR 7 connection - Balsa de la Pinella (pond) - Barranco de Els Prats (ravine) - Mas de Miró (old rural house) - Collado de la Mola (coll) - Fuente de Els Regatxols (spring) - Ares del Maestrat

Protected natural spaces:

- L'Alt Maestrat, Tinença de Benifassà, Turmell i Vallibana (SPAB - Special Protection Area for Birds)
- Tinença de Benifassà, Turmell y Vallivana (SIC - Site of Community Interest)

It is recommended to consult the regulations and/or authorizations for the use of trails in these protected natural areas on the website of the Regional Ministry of Environment, Water, Infrastructure, and Territory



GR 331 E14 LA LLÀCUA - ARES DEL MAESTRAT

Mancomunitat Comarcal Els Ports / Morella / Els Ports / Castellón/Castelló



Route description:

(Only available in Spanish)

Desde la aldea de la Llàcua, pedanía de Morella, la etapa se inicia por carretera del camino de la Llàcua. Pasamos por la Cruz y más adelante, en un cruce, el recorrido gira a la derecha hasta enlazar con el GR 7 para girar al sur y pasar por la balsa de la Pinella. Cruzamos la carretera y seguimos junto al GR 7 que ya no dejaremos hasta el final de la etapa.

A continuación, se alcanza el camino junto al barranco dels Prats, que cruzamos para tomar una senda que asciende por el bosque de carrascas en dirección al mas de Miró, que se deja a la izquierda.

El recorrido prosigue en ascenso hasta el collado donde enlaza con un camino hormigonado que conduce hasta Ares del Maestre, pasando por la fuente de Els Regatxols.



If, while following any officially marked trail in the Comunitat Valenciana, you notice missing markers, damaged or broken posts or directional signs, paths overgrown by vegetation, or routes that are blocked, through CUSTODIEM (we care for them, because it is everyone's responsibility) we can inform the trail promoters of any existing issues. Por favor, háznoslo saber a través de nuestra web <https://senders.femecv.com/en/contacto/custodiem> y se lo haremos llegar al promotor para que lo arregle lo antes posible. Con tu información, la localización del problema y tus fotografías puedes ayudar a mantener en condiciones óptimas, seguras y accesibles la red de senderos homologados de la Comunitat Valenciana.



Federació d'Esports
de Muntanya i Escalada
de la Comunitat Valenciana

963 571 822

<https://senders.femecv.com>

