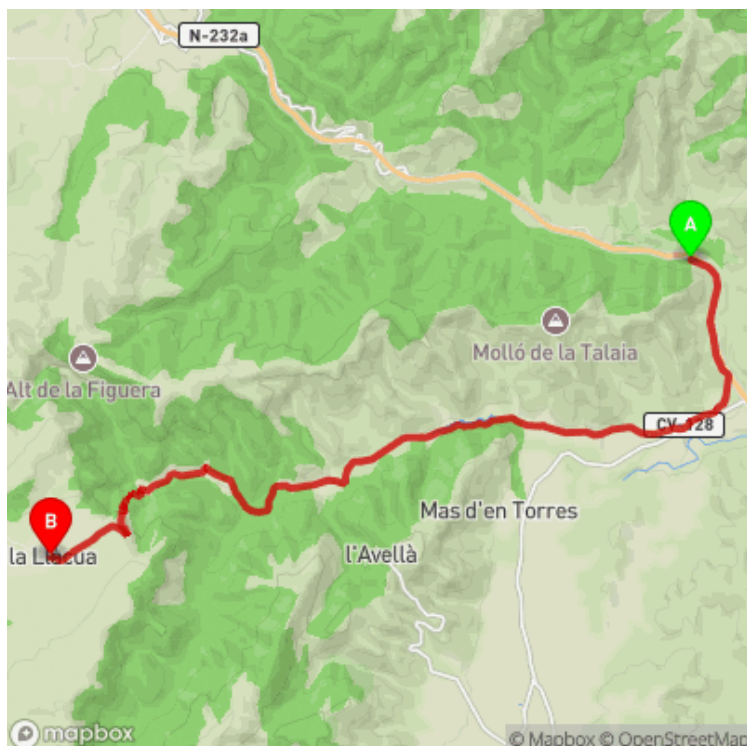


GR 331 E13 VALLIVANA - LA LLÀCUA

Mancomunitat Comarcal Els Ports / Morella / Els Ports / Castellón/Castelló



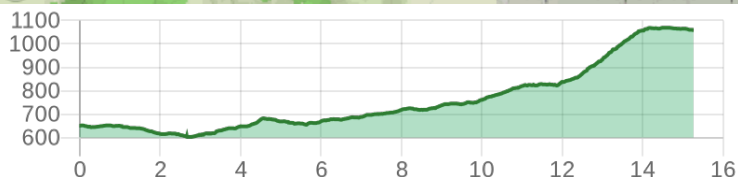
Datos técnicos

horario	04h 35'
desnivel subida	555 m
desnivel bajada	150 m
distancia horizontal	15.30 km

MIDE

2	severidad del medio natural
2	orientación en el itinerario
3	dificultad en el desplazamiento
3	cantidad de esfuerzo necesario

Condiciones de todo el año, tiempos estimados según criterio MIDE, sin paradas



Etapa entre Vallivana con la aldea de la Llàcua siguiendo antiguos caminos de trashumancia que unían antiguos hostales, masías y aldeas como la de Salvassoria, ahora abandonadas.

Estado de homologación: Control de calidad condicionado

Fecha de homologación: 19/01/2021

Fecha del último control de calidad: 02/02/2026

Recorrido: Lineal

Punto de partida: Santuario de la Mare de Déu de Vallivana

Punto de llegada: La Llàcua. Morella

Cartografía IGN MTN25: 0545-1; 0545-3

Puntos directrices:

Vallivana - Ctra. N-232 - Azagador de la Cova del Pou - Ctra. CV-128 - Hostal del Mestre - Azagador de Salvassoria - Maset de les Rambles - Camí de les Rambles - Les Covetes - Pista de la Salvassoria - Salvassoria - Font de Salvassoria - Pista de la Llàcua - La Llàcua

Espacios naturales protegidos:

- L'Alt Maestrat, Tinença de Benifassà, Turmell i Vallivana (ZEPA - Zona de Especial Protección para las Aves)
- Tinença de Benifassà, Turmell y Vallivana (LIC - Lugar de Importancia Comunitaria)

Se recomienda consultar la regulación y/o autorización para el uso de los senderos en estos espacios naturales protegidos en la web de la Conselleria de Medio Ambiente, Agua, Infraestructuras y Territorio



Federació d'Esports de Muntanya i Escalada de la Comunitat Valenciana


963 571 822

<https://senders.femecv.com>



GR 331 E13 VALLIVANA - LA LLÀCUA

Mancomunitat Comarcal Els Ports / Morella / Els Ports / Castellón/Castelló



Descripción del recorrido:

Partimos del santuario de la Vallivana paralelos a la N-232 en dirección hacia Vinaroz y coger el antiguo trazado de la carretera hasta su final donde giraremos por el azagador de la Cova del Pou hasta llegar a la carretera CV-128 que seguiremos a la derecha. Después de tomar un tramo antiguo de la carretera, la cruzamos y cogemos el camino del Hostalet del Roig. Pasamos por el Hostal del Mestre y, posteriormente por el maset de les Rambles.

Cruzamos el barranco de Salvassoria y seguimos por el camino de les Rambles que va paralelo al barranco y que no dejaremos hasta la aldea abandonada de Salvassoria y la fuente del mismo nombre.

Poco más adelante, tomamos una senda ascendente a mano izquierda, el camino de Sant Pere, que acorta el trazado de la pista que volveremos a enlazar para no dejarla hasta llegar a la aldea de la Llàcua.



Si al recorrer algún sendero homologado de la Comunitat Valenciana has visto falta de marcas, postes o paletas direccionales dañadas o rotas, sendas cerradas por la vegetación o caminos cortados, con CUSTODIEM (custodiamos, porque es tarea de todos) podemos informar a los promotores del sendero de los problemas existentes. Por favor, háznoslo saber a través de nuestra web <https://senders.femecv.com/es/contacto/custodiem> y se lo haremos llegar al promotor para que lo arregle lo antes posible. Con tu información, la localización del problema y tus fotografías puedes ayudar a mantener en condiciones óptimas, seguras y accesibles la red de senderos homologados de la Comunitat Valenciana.



Federació d'Esports
de Muntanya i Escalada
de la Comunitat Valenciana

963 571 822

<https://senders.femecv.com>

