GR 331 E11 CASTELL DE CABRES - VALLIBONA

Mancomunitat Comarcal Els Ports / Castell de Cabres / El Baix Maestrat / Castellón/Castelló

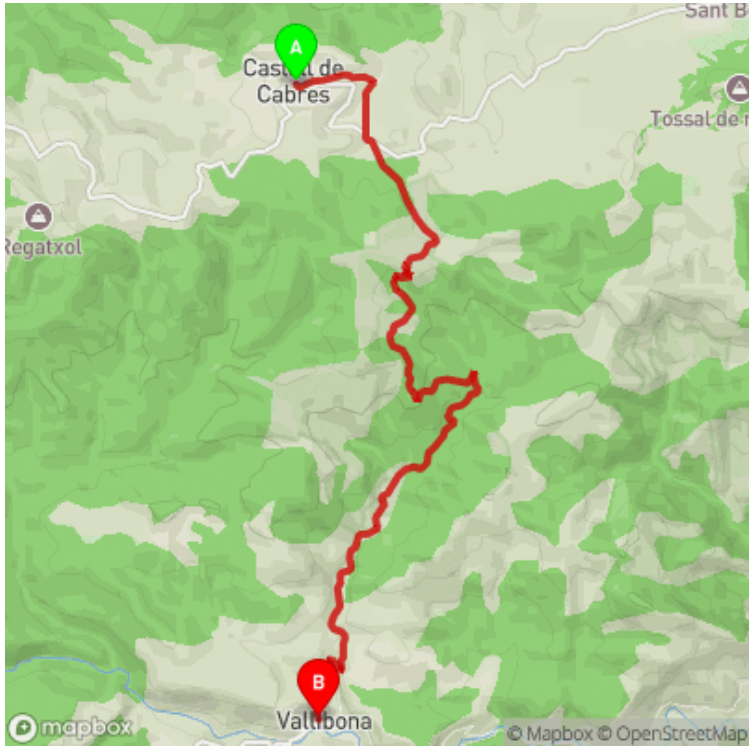

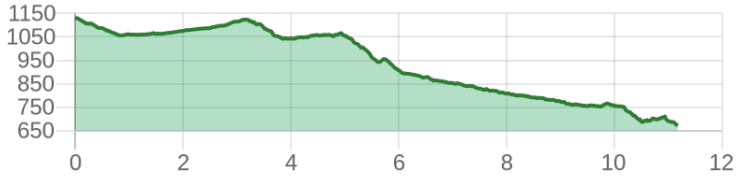

Datos técnicos	
horario	03h 20'
desnivel subida	70 m
desnivel bajada	515 m
distancia horizontal	11.2 km

MIDE		
3	severidad del medio natural
2	orientación en el itinerario
3	dificultat en el desplazamiento
3	cantidad de esfuerzo necesario

Condiciones de todo el año, tiempos estimados según criterio MIDE, sin paradas

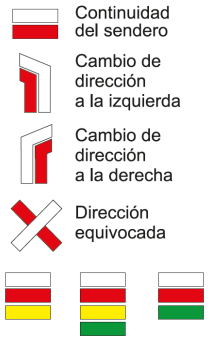



Etapa que nos adentra en el parque natural de la Tinença de Benifassà para enlazar con el GR 7 y seguir el barranco de la Gatellera hasta la localidad de Vallibona.

Estado de homologación: Control de calidad condicionado
Fecha de homologación: 19/01/2021
Fecha del último control de calidad: 24/01/2026
Recorrido: Lineal
Punto de partida: Plaza de la Iglesia. Castell de Cabres
Punto de llegada: Plaza de San Antonio. Vallibona
Cartografía IGN MTN25: 0545-2
Puntos directrices:
Castell de Cabres - Els Pins de la Coveta - Parque Natural de la Tinença de Benifassà - Mas Boix - Barranco de la Gatellera (enlace GR 7) - Mas del Bordet - Mas del Grau - Toll del Gorg - Vallibona
Espacios naturales protegidos:
• L'Alt Maestrat, Tinença de Benifassà, Turmell i Vallibana (ZEPA - Zona de Especial Protección para las Aves)
• Tinença de Benifassà, Turmell y Vallivana (LIC - Lugar de Importancia Comunitaria)
• Tinença de Benifassà (Parque Natural)

Se recomienda consultar la regulación y/o autorización para el uso de los senderos en estos espacios naturales protegidos en la web de la Conselleria de Medio Ambiente, Agua, Infraestructuras y Territorio

FEMECV
Federació d'Esports de Muntanya i Escalada de la Comunitat Valenciana
963 571 822
https://senders.femecv.com
GENERALITAT VALENCIANA
TELÉFONO DE EMERGENCIAS COMUNIDAD VALENCIANA 112

GR 331 E11 CASTELL DE CABRES - VALLIBONA

Mancomunitat Comarcal Els Ports / Castell de Cabres / El Baix Maestrat / Castellón/Castelló





Descripción del recorrido:

Salimos de Castell de Cabres por el camino de la Coveta coincidente con el PR-CV 75.13. Pasados los pinos de la Coveta dejamos el PR para dirigirnos hacia el sur a buscar la carretera CV-105. Cruzamos el puente y enseguida cogeremos el camino rural que nos conduce a la entrada del Parque Natural de la Tinença de Benifassà.

Una vez pasada la entrada del mas de Boix dejaremos el camino para coger una senda a la derecha que nos conduce a un depósito de agua. Continuamos la senda hasta el barranco de la Gatellera donde enlazaremos con el GR 7 que nos acompañará hasta Vallibona.

Seguimos el barranco y pasamos por el mas del Bordet hasta llegar al lugar donde se capta el agua para abastecimiento de Vallibona. Mas abajo, enlazamos con el camino de Castell de Cabres, que seguimos por la izquierda. A la altura del mas de Grau cogemos una senda a la izquierda que baja por las gradas del toll del Gorg y, de nuevo por camino llegaremos a Vallibona.

Si al recorrer algún sendero homologado de la Comunitat Valenciana has visto falta de marcas, postes o paletas direccionales dañadas o rotas, sendas cerradas por la vegetación o caminos cortados, con CUSTODIEM (custodiamos, porque es tarea de todos) podemos informar a los promotores del sendero de los problemas existentes.Por favor, háznoslo saber a través de nuestra web https://senders.femecv.com/es/contacto/custodiem y se lo haremos llegar al promotor para que lo arregle lo antes posible. Con tu información, la localización del problema y tus fotografías puedes ayudar a mantener en condiciones óptimas, seguras y accesibles la red de senderos homologados de la Comunitat Valenciana.

FEMECV Federació d'Esports de Muntanya i Escalada de la Comunitat Valenciana
963 571 822
https://senders.femecv.com
GENERALITAT VALENCIANA
TELÉFONO DE EMERGENCIAS COMUNIDAD VALENCIANA 112