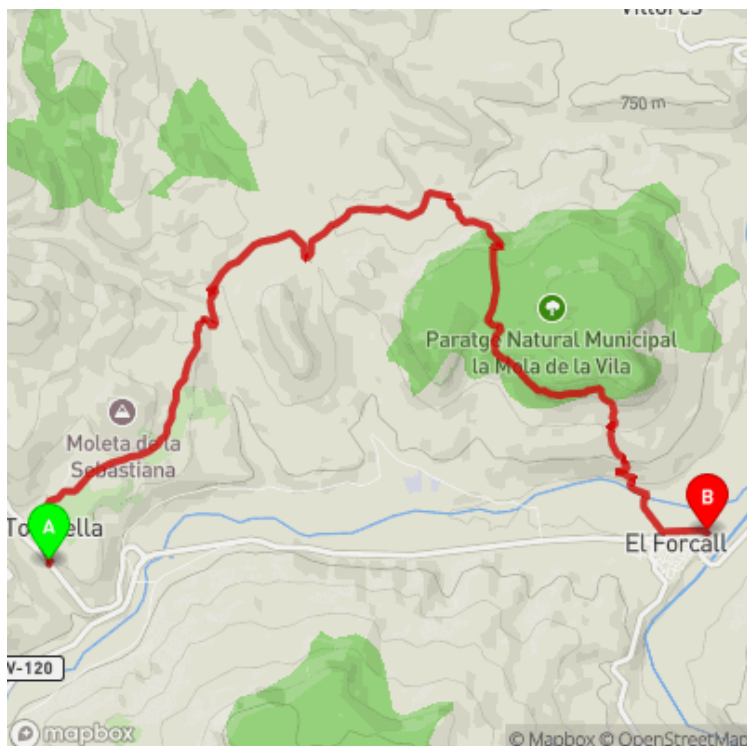


GR 331 E06 TODOLELLA - FORCALL

Mancomunitat Comarcal Els Ports / Todoella / Els Ports / Castellón/Castelló



Dades tècniques	
horari	02h 45'
desnivell de pujada	265 m
desnivell de baixada	350 m
distancia horitzontal	8.50 km

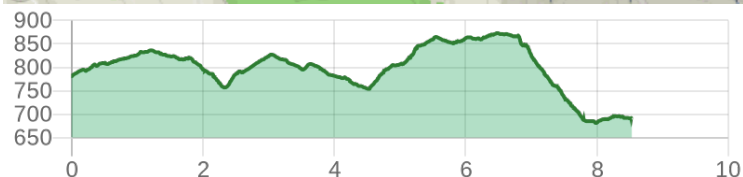
MIDE	
2	severitat en el medi natural
2	orientació en l'itinerari
2	dificultat en el desplaçament
2	quantitat d'esforç necessari

Condiciones de todo el año, tiempos estimados según criterio MIDE, sin paradas

- Continuitat del sender
- Canvi de direcció a l'esquerra
- Canvi de direcció a la dreta
- Direcció equivocada



Coincidència senders



Etapa que combina patrimoni històric com el castell de Todoella o l'antiga ciutat romana de Lesera, amb el paisatge rural representat per les diferents masies i l'alt valor mediambiental de la Mola de la Vila.

Estat d'homologació: Control de qualitat condicionat

Data d'homologació: 19/01/2021

Data de l'últim control de qualitat: 19/01/2026

Recorregut: Lineal

Punt de partida: CV-122. Entrada sud de la població. Todoella

Punt d'arribada: Av. Tercer Centenari. Forcall

Cartografia IGN MTN25: 0544-2

Punts directrius:

Todoella - Peiró de Santa Caterina - Mas de la Sebastiana - Assester de la Torre de Selló - Entrada a Lesera - Mas de la Parra - Bassa de la Mola - Cova de la Carn - Riu Cantavieja - Forcall

Espais naturals protegits:

- Riu Bergantes (LIC - Lloc de Importància Comunitaria)
- Mola de la Vila (Paratge Natural Municipal)

Es recomana consultar la regulació i/o autorització per a l'ús dels senders en aquests espais naturals protegits a la web de la Conselleria de Medi Ambient, Aigua, Infraestructures i Territori



Federació d'Esports de Muntanya i Escalada de la Comunitat Valenciana

963 571 822

<https://senders.femecv.com>



GR 331 E06 TODOLELLA - FORCALL

Mancomunitat Comarcal Els Ports / Todolella / Els Ports / Castellón/Castelló



Descripció del recorregut:

Creuem la localitat de Todolella per la plaça Major i la plaça de l'Església per a eixir de la població als peus del seu castell. Continuem per la pista fins a aconseguir el peiró de Caterina i el poliesportiu, que voregem per la dreta per a continuar avançant entre paisatges agrícoles. Deixem l'entrada al jaciment de Leres a i passem al costat del mas de la Sebastiana.


Més avant arribem al barranc de la Torre de Selló que creuem per a dirigir-nos al mas de la Parra i començar a pujar per l'ombria de la Mola. Voregem la bassa de la Mola i continuem per la part alta dels cingles per a baixar a la cova de la Carn. Des d'ací continuem descendint entre terrasses per a travessar el riu Cantavieja i arribar a Forcall.




Si al recorre algun sendero homologado de la Comunitat Valenciana has visto falta de marcas, postes o paletas direccionales dañadas o rotas, sendas cerradas por la vegetación o caminos cortados, con CUSTODIEM (custodiamos, porque es tarea de todos) podemos informar a los promotores del sendero de los problemas existentes. Por favor, háznoslo saber a través de nuestra web <https://senders.femecv.com/va/contacto/custodiem> y se lo haremos llegar al promotor para que lo arregle lo antes posible. Con tu información, la localización del problema y tus fotografías puedes ayudar a mantener en condiciones óptimas, seguras y accesibles la red de senderos homologados de la Comunitat Valenciana.



Federació d'Esports
de Muntanya i Escalada
de la Comunitat Valenciana

 963 571 822

 <https://senders.femecv.com>

