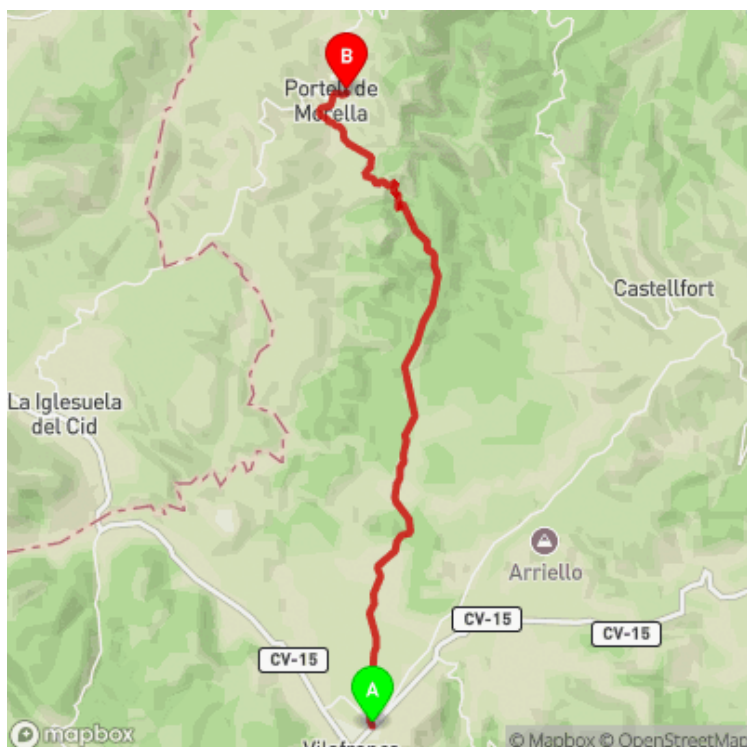


GR 331 E01 VILAFRANCA - PORTELL DE MORELLA

Mancomunitat Comarcal Els Ports / Vilafranca del Cid/Vilafranca / Els Ports / Castellón/Castelló



Datos técnicos

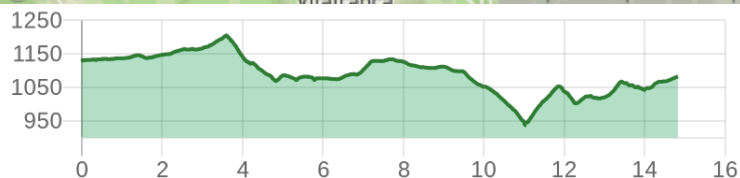
	horario	03h 45'
	desnivel subida	390 m
	desnivel bajada	440 m
	distancia horizontal	14.80 km

MIDE

	2	severidad del medio natural
	2	orientación en el itinerario
	2	dificultad en el desplazamiento
	3	cantidad de esfuerzo necesario

Condiciones de todo el año, tiempos estimados según criterio MIDE, sin paradas

- Continuidad del sendero
- Cambio de dirección a la izquierda
- Cambio de dirección a la derecha
- Dirección equivocada



Etapa que transcurre por antiguos azagadores y zonas tradicionales de uso ganadero, destacando elementos como el peiró de Sant Pere y la balsa de Hivern y donde encontraremos abundante patrimonio de piedra en seco. El tramo final atraviesa el Parque Natural Municipal de la Rambla de Sellumbres, de elevado valor ecológico y paisajístico.

Estado de homologación: Control de calidad condicionado

Fecha de homologación: 19/01/2021

Fecha del último control de calidad: 30/12/2025

Recorrido: Lineal

Punto de partida: Carrer Portell. Vilafranca del Cid

Punto de llegada: Avda. San Isidro. Portell de Morella

Cartografía IGN MTN25: 0569-2; 0544-4

Puntos directrices:

Vilafranca (enlace PR-CV 309) - Azagador de la Fonts del Llosar - Balsa de Hivern - Peiró de Sant Pere (enlace PR-CV 402) - Sierra Simona - Enlace GR 331.2 - Puente de la Rambla - Cruz de les Artigues (enlace PR-CV 408) - Portell de Morella

Espacios naturales protegidos:

- L'Alt Maestrat (LIC - Lugar de Importancia Comunitaria)
- Rambla de Celumbres (Paraje Natural Municipal)

Se recomienda consultar la regulación y/o autorización para el uso de los senderos en estos espacios naturales protegidos en la web de la Conselleria de Medio Ambiente, Agua, Infraestructuras y Territorio



GR 331 E01 VILAFRANCA - PORTELL DE MORELLA

Mancomunitat Comarcal Els Ports / Vilafranca del Cid/Vilafranca / Els Ports / Castellón/Castelló



Descripción del recorrido:

Desde el centro de salud y junto al PR-CV 309 salimos de Vilafranca por el camino de Sant Pere que transcurre entre paredes y casetas de piedra en seco atravesando la zona conocida como les Deveses. Llegamos al cruce con el azagador de les Fonts del Llosar. Nosotros seguiremos rectos pasando cerca de la balsa d'Hivern y de diferentes masías antes de llegar al peiró de Sant Pere. Donde nos cruzaremos con el PR-CV 402 y dejamos el PR-CV 309.

Continuamos recto y más adelante pasamos entre las masías de la Llesca y de la Curra. La etapa transita por la sierra Simona hasta la partida de Les Lloletes donde comienza la variante del GR 331.2. Cogemos el camino de la izquierda para descender a la rambla de Sellumbres y, antes de llegar, tomaremos una senda para cruzarla por el puente de la Rambla y salir a la pista conocida como la cuesta del Pont y llegar a la cruz de les Artigues donde se une el PR-CV 408.


Seguimos por un camino para cruzar el barranco de la Cova Antolà. Más adelante, cruzamos la carretera y en menos de un kilómetro el barranco de la Font d'Ineso para entrar a Portell de Morella.




Si al recorrer algún sendero homologado de la Comunitat Valenciana has visto falta de marcas, postes o paletas direccionales dañadas o rotas, sendas cerradas por la vegetación o caminos cortados, con CUSTODIEM (custodiamos, porque es tarea de todos) podemos informar a los promotores del sendero de los problemas existentes. Por favor, háznoslo saber a través de nuestra web <https://senders.femecv.com/es/contacto/custodiem> y se lo haremos llegar al promotor para que lo arregle lo antes posible. Con tu información, la localización del problema y tus fotografías puedes ayudar a mantener en condiciones óptimas, seguras y accesibles la red de senderos homologados de la Comunitat Valenciana.



Federació d'Esports
de Muntanya i Escalada
de la Comunitat Valenciana

 963 571 822

 <https://senders.femecv.com>

