GR 33 E07 XODOS - SANT JOAN DE PENYAGOLOSA

Diputació de Castelló / Chodos/Xodos / L'Alcalaten / Castellón/Castelló

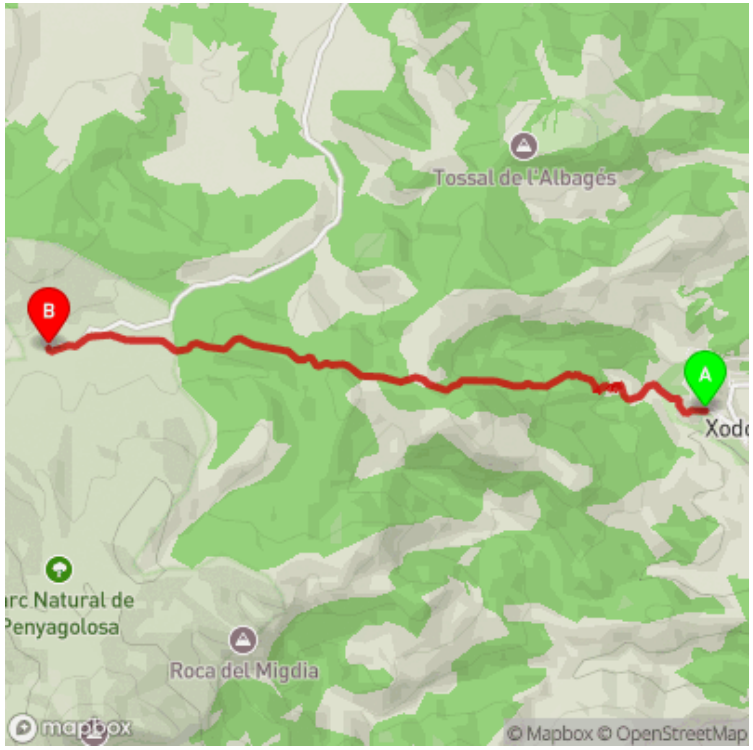

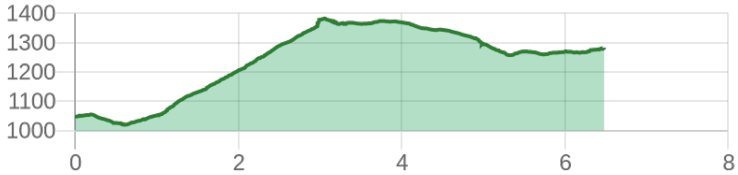

Dades tècniques	
horari	02h 00'
desnivell de pujada	420 m
desnivell de baixada	215 m
distancia horitzontal	6.7 km

MIDE		
2	severitat en el medi natural
2	orientació en l'itinerari
2	dificultat en el desplaçament
2	quantitat d'esforç necessari

Condiciones de todo el año, tiempos estimados según criterio MIDE, sin paradas

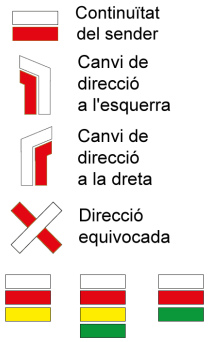



Estat d'homologació: Sense controls de qualitat
Data d'homologació:
Data de resolució en el registre públic: 22/05/2007
Data de l'últim control de qualitat: 15/10/2020
Recorregut: Lineal
Punt de partida: El Peiró. Xodos
Punt d'arribada: Sant Joan de Penyagolosa
Cartografia IGN MTN25: 0592-1; 0592-2; 0592-4
Punts directrius:
El Peiró (Xodos) - La font dels Possos - Pla de la Creu - Sant Joan de Penyagolosa
Espais naturals protegits:
- Camí dels Peregrins de les Useres (Monument Natural)
- Penyagolosa (Parc Natural)

Es recomana consultar la regulació i/o autorització per a l'ús dels senders en aquests espais naturals protegits a la web de la Conselleria de Medi Ambient, Aigua, Infraestructures i Territori

FEMECV
Federació d'Esports de Muntanya i Escalada de la Comunitat Valenciana
963 571 822
https://senders.femecv.com

GENERALITAT VALENCIANA

TELÉFONO DE EMERGENCIAS COMUNIDAD VALENCIANA 112

GR 33 E07 XODOS - SANT JOAN DE PENYAGOLOSA

Diputació de Castelló / Chodos/Xodos / L'Alcalaten / Castellón/Castelló





Descripció del recorregut:

Iniciem el recorregut en la intersecció del carrer Arxivello i el carrer del Calvari. Seguint per la pista, al lluny veurem les edificacions del molí de Xodos. Continuem per la pista, i, a l'esquerra, trobem la font dels Posos, a la qual podem accedir amb un xicotet desviament.

Ja en el sender, continuem ascendint per un pendent moderat fins a arribar al desviament cap a la font de l'Arxivello, que deixem a la nostra dreta. Continuem per la senda, sempre en ascens.

En arribar a la confluència amb una pista en el pla de la Creu, girem a la dreta. Ací, un desviament ens assenyala la direcció cap al pic del Penyagolosa, a l'esquerra, mentre que el nostre camí segueix recte. La pista per la qual continuem travessa en diverses ocasions la senda original, per la qual cosa hem de parar atenció en entrar i eixir d'ella.

En el descens, i després de travessar un parell d'encreuaments de pistes ben definits, ens endinsem en una senda que travessa un bosc de pin i que ens porta fins a una carretera, en les proximitats del santuari de Sant Joan de Penyagolosa. Seguim el camí, passant al costat del monument als muntanyencs valencians, prop d'una creu de pedra, sense abandonar la senda.

Finalment, arribem al santuari de Sant Joan de Penyagolosa.

Si al recorrer algún sendero homologado de la Comunitat Valenciana has visto falta de marcas, postes o paletas direccionales dañadas o rotas, sendas cerradas por la vegetación o caminos cortados, con CUSTODIEM (custodiamos, porque es tarea de todos) podemos informar a los promotores del sendero de los problemas existentes.Por favor, háznoslo saber a través de nuestra web https://senders.femecv.com/va/contacto/custodiem y se lo haremos llegar al promotor para que lo arregle lo antes posible. Con tu información, la localización del problema y tus fotografías puedes ayudar a mantener en condiciones óptimas, seguras y accesibles la red de senderos homologados de la Comunitat Valenciana.

FEMECV Federació d'Esports de Muntanya i Escalada de la Comunitat Valenciana

963 571 822

https://senders.femecv.com

GENERALITAT VALENCIANA

TELÉFONO DE EMERGENCIAS COMUNIDAD VALENCIANA 112