GR 33 E02 CAMÍ VELL DE BORRIOL - POU DEL MOLLET

Diputació de Castelló / Borriol / La Plana Alta / Castellón/Castelló

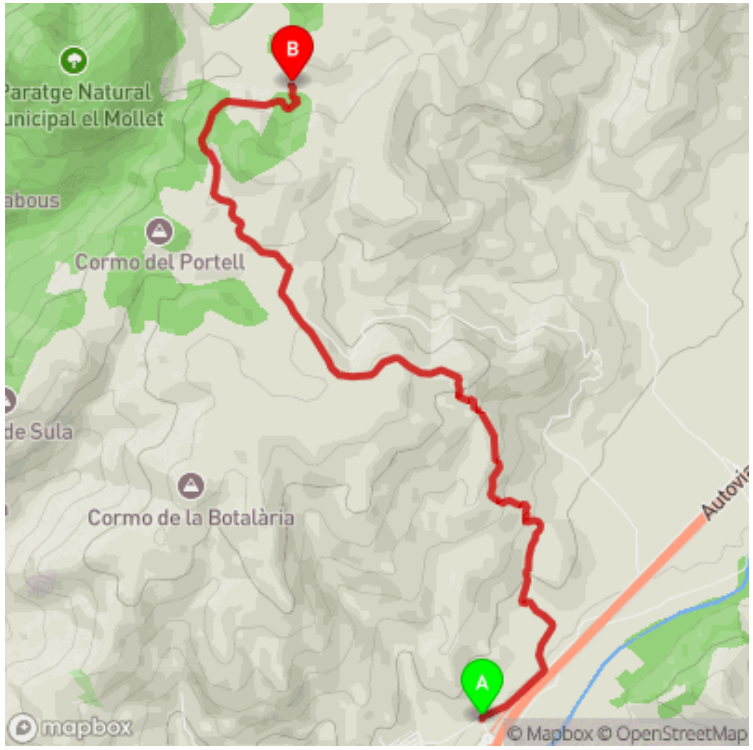

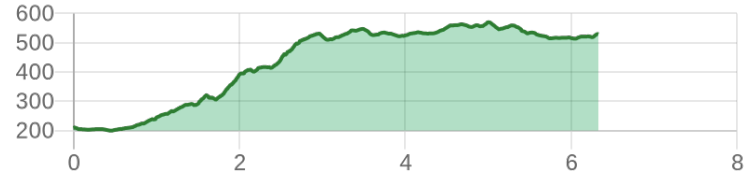

Dades tècniques	
horari	02h 10'
desnivell de pujada	390 m
desnivell de baixada	65 m
distancia horitzontal	6.40 km

MIDE		
1	severitat en el medi natural
2	orientació en l'itinerari
2	dificultat en el desplaçament
2	quantitat d'esforç necessari

Condiciones de todo el año, tiempos estimados según criterio MIDE, sin paradas

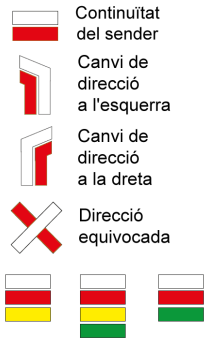



Estat d'homologació: Sense controls de qualitat
Data d'homologació:
Data de resolució en el registre públic: 22/05/2007
Data de l'últim control de qualitat: 15/08/2020
Recorregut: Lineal
Punt de partida: Camí vell de Borriol. Borriol
Punt d'arribada: Pou del Mollet. Sant Joan de Moró
Cartografia IGN MTN25: 0616-3
Punts directrius:
Camí vell de Borriol - Camí Pererola - Clot de Perdiu - La Pedra - Pou del Portugués - Pou del Mollet

FEMECV Federació d'Esports de Muntanya i Escalada de la Comunitat Valenciana
963 571 822
https://senders.femecv.com

GENERALITAT VALENCIANA

TELÉFONO DE EMERGENCIAS COMUNIDAD VALENCIANA 112

GR 33 E02 CAMÍ VELL DE BORRIOL - POU DEL MOLLET

Diputació de Castelló / Borriol / La Plana Alta / Castellón/Castelló

Descripció del recorregut:

Des del camí de Borriol, paral·lel a l'autovia CV-10, avancem uns 500 metres. Al poc, apareixerà un desviament a l'esquerra que prendrem i ens portarà al camí de la Perelola. Ací girarem lleument a la dreta i, a partir d'aquest punt, ignorarem qualsevol desviament que se'ns presente, mantenint-nos en el camí principal, que discorre entre camps de cultiu de tarongers, i més avant, entre ametlers i garroferes.

A mesura que avancem, el camí comença a ascendir suaument, guanyant altitud. Després d'aproximadament 2 km, deixarem a la nostra esquerra el camí de la Perelola. Des d'ací, seguim en direcció als alts denominats el Clot de Perdiu. de 530m d'altitud.

Sense grans variacions en la cota, seguim sempre cap al nord-oest. Després de recórrer uns 1200 metres, el sender ens portarà a un encreuament de camins conegut com la Pedra. En aquest punt, deixarem el monument de La Pedra a la nostra esquerra i continuarem rectes, sense prendre cap desviament.

Poc després arribarem a una bifurcació, en el lloc denominat el pou del Portugués, on prendrem el camí a l'esquerra. Aquesta senda travessa terreny forestal abans de donar pas a cultius de secà. Sense abandonar la senda i evitant qualsevol desviament, ja en el terme municipal de Sant Joan de Moró, trobarem un altre desviament a l'esquerra, que prendrem i que ens conduirà al pou del Mollet.

Si al recorrer algún sendero homologado de la Comunitat Valenciana has visto falta de marcas, postes o paletas direccionales dañadas o rotas, sendas cerradas por la vegetación o caminos cortados, con CUSTODIEM (custodiamos, porque es tarea de todos) podemos informar a los promotores del sendero de los problemas existentes.Por favor, háznoslo saber a través de nuestra web https://senders.femecv.com/va/contacto/custodiem y se lo haremos llegar al promotor para que lo arregle lo antes posible. Con tu información, la localización del problema y tus fotografías puedes ayudar a mantener en condiciones óptimas, seguras y accesibles la red de senderos homologados de la Comunitat Valenciana.

FEMECV Federació d'Esports de Muntanya i Escalada de la Comunitat Valenciana
963 571 822
https://senders.femecv.com
GENERALITAT VALENCIANA
TELÉFONO DE EMERGENCIAS COMUNIDAD VALENCIANA 112