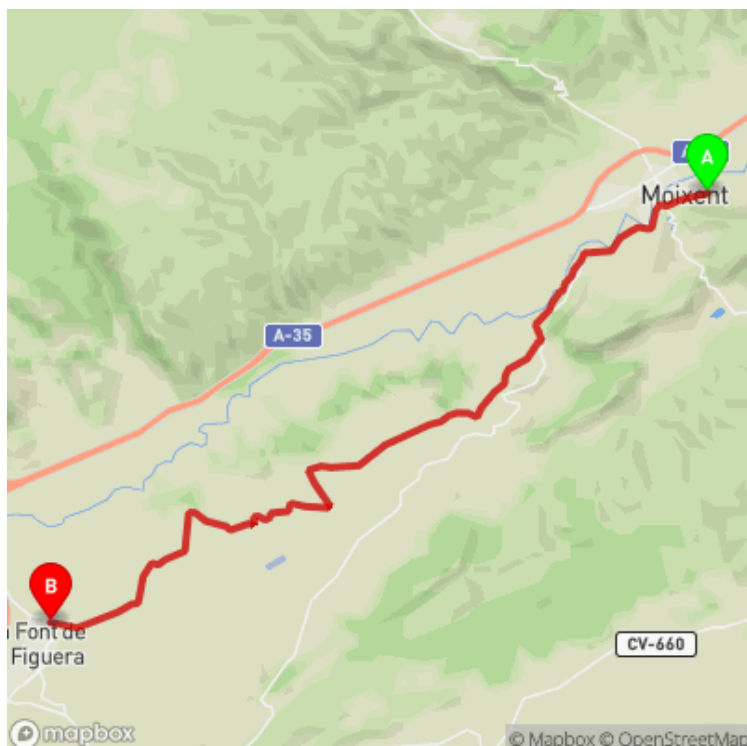


GR 239 E04 MOIXENT - LA FONT DE LA FIGUERA

Asociación de Amigos del Camino de Santiago / Moixent/Mogente / La Costera / Valencia/València



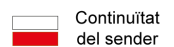
Dades tècniques

horari	04h 15'
desnivell de pujada	465 m
desnivell de baixada	285 m
distancia horitzontal	17.30 km

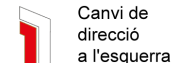
MIDE

1	severitat en el medi natural
2	orientació en l'itinerari
1	dificultat en el desplaçament
3	quantitat d'esforç necessari

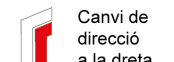
Condiciones de todo el año, tiempos estimados según criterio MIDE, sin paradas



Continuitat del sender



Canvi de direcció a l'esquerra



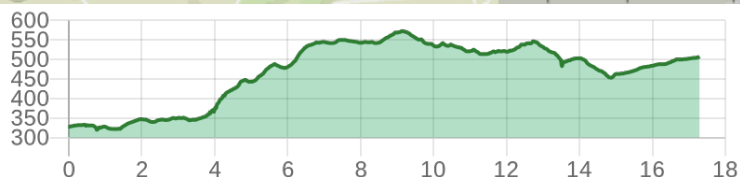
Canvi de direcció a la dreta



Direcció equivocada



Coincidència senders



Nova etapa per la comarca de la Costera entre Moixent i la Font de la Figuera.

Estat d'homologació: Control de qualitat positiu

Data d'homologació: 15/07/2009

Data de resolució en el registre públic: 01/09/2016

Data de l'últim control de qualitat: 25/06/2023

Recorregut: Lineal

Punt de partida: Av. de Bellús, 19. Moixent

Punt d'arribada: Camí del cementeri, front camp de fútbol. La Font de la Figuera

Cartografia IGN MTN25: 0794-3; 0820-1; 0819-2

Punts directrius:

Moixent - Enllaç SL-CV 12 - Casa Cabanyila - Casa Panxeta - Camí del Pilonet - La Font de la Figuera



Federació d'Esports de Muntanya i Escalada de la Comunitat Valenciana

963 571 822

<https://senders.femecv.com>



GR 239 E04 MOIXENT - LA FONT DE LA FIGUERA

Asociación de Amigos del Camino de Santiago / Moixent/Mogente / La Costera / Valencia/València



Descripció del recorregut:


Després de travessar el poble de Moixent, eixim per la carretera de les Alcusses. Una vegada passat el barranc de la Bastida i la fàbrica dels Surdos agafem un camí cimentat a la dreta que ens porta al riu Cànyoles on enllacem amb l'SL-CV 12. Seguim en direcció sud-oest i després de creuar de nou el va riu Cànyoles agafem un desviament a l'esquerra que ens porta de nou a la carretera de les Alcusses. Recorrem uns 250 m per a agafar a la nostra dreta el camí Vell de les Alcusses que, passant al costat de la casa de Cabanyila, ens porta a la casa dels Canyades, on girem a l'esquerra en direcció sud cap a la casa de Panxeta. Girem a la dreta per a dirigir-nos en direcció oest cap a la casa Barranquet, la casa de Soler i la via del tren. Passem la via per un pas elevat i ens dirigim en direcció sud a la recerca del camí de Pilonet que ens portarà a Moixent.




Si al recorre algun sendero homologado de la Comunitat Valenciana has visto falta de marcas, postes o paletas direccionales dañadas o rotas, sendas cerradas por la vegetación o caminos cortados, con CUSTODIEM (custodiamos, porque es tarea de todos) podemos informar a los promotores del sendero de los problemas existentes. Por favor, háznoslo saber a través de nuestra web <https://senders.femecv.com/va/contacto/custodiem> y se lo haremos llegar al promotor para que lo arregle lo antes posible. Con tu información, la localización del problema y tus fotografías puedes ayudar a mantener en condiciones óptimas, seguras y accesibles la red de senderos homologados de la Comunitat Valenciana.



Federació d'Esports
de Muntanya i Escalada
de la Comunitat Valenciana

 963 571 822

 <https://senders.femecv.com>

