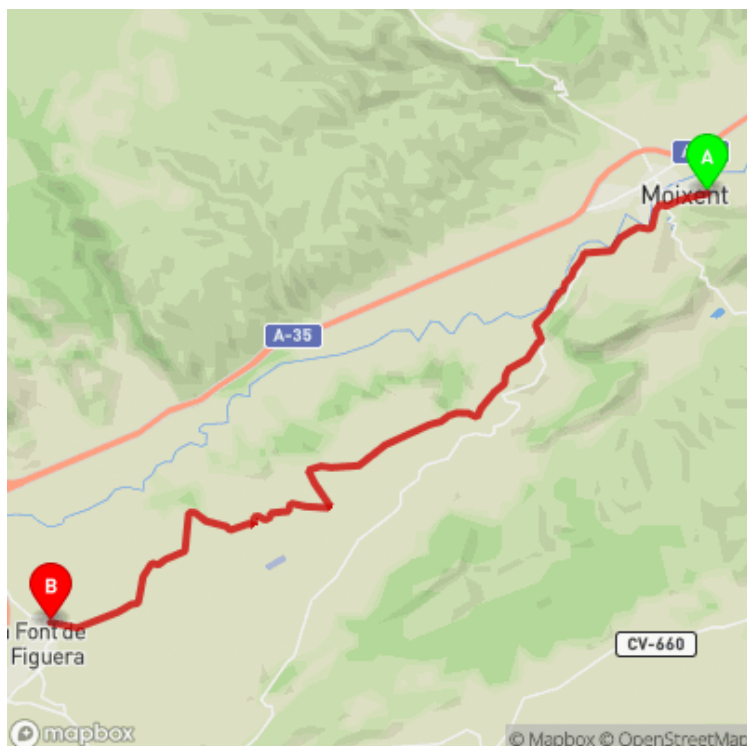


GR 239 E04 MOIXENT - LA FONT DE LA FIGUERA

Asociación de Amigos del Camino de Santiago / Moixent/Mogente / La Costera / Valencia/València



Datos técnicos

	horario	04h 15'
	desnivel subida	465 m
	desnivel bajada	285 m
	distancia horizontal	17.30 km

MIDE

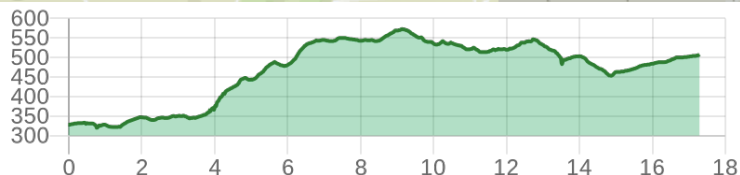
	1	severidad del medio natural
	2	orientación en el itinerario
	1	dificultad en el desplazamiento
	3	cantidad de esfuerzo necesario

Condiciones de todo el año, tiempos estimados según criterio MIDE, sin paradas

- Continuidad del sendero
- Cambio de dirección a la izquierda
- Cambio de dirección a la derecha
- Dirección equivocada



Coincidencia senderos



Nueva etapa por la comarca de la Costera entre Moixent y la Font de la Figuera.

Estado de homologación: Control de calidad positivo

Fecha de homologación: 15/07/2009

Fecha de resolución de registro público: 01/09/2016

Fecha del último control de calidad: 25/06/2023

Recorrido: Lineal

Punto de partida: Avda. de Bellús, 19. Moixent

Punto de llegada: Camino del cementerio, frente campo de fútbol. La Font de la Figuera

Cartografía IGN MTN25: 0794-3; 0820-1; 0819-2

Puntos directrices:

Moixent - Enlace SL-CV 12 - Casa Cabanyila - Casa Panxeta - Camí del Pilonet - La Font de la Figuera



Federació d'Esports de Muntanya i Escalada de la Comunitat Valenciana

963 571 822

<https://senders.femecv.com>



GR 239 E04 MOIXENT - LA FONT DE LA FIGUERA

Asociación de Amigos del Camino de Santiago / Moixent/Mogente / La Costera / Valencia/València



Descripción del recorrido:


Después de atravesar el pueblo de Moixent, salimos por la carretera de les Alcusses. Una vez pasado el barranco de la Bastida y la fábrica dels Surdos cogemos un camino cementado a la derecha que nos lleva al río Cànyoles donde enlazamos con el SL-CV 12. Seguimos en dirección suroeste y después de cruzar de nuevo el río Cànyoles cogemos un desvío a la izquierda que nos lleva de nuevo a la carretera de les Alcusses. Recorremos unos 250 m para coger a nuestra derecha el camí Vell de les Alcusses que, pasando junto a la casa de Cabanyila, nos lleva a la casa de Les Canyades, donde giramos a la izquierda en dirección sur hacia la casa de Panxeta. Giramos a la derecha para dirigirnos en dirección oeste hacia la casa Barranquet, la casa de Soler y la vía del tren. Pasamos la vía por un paso elevado y nos dirigimos en dirección sur en busca del camino de Pilonet que nos llevará a Moixent.




Si al recorrer algún sendero homologado de la Comunitat Valenciana has visto falta de marcas, postes o paletas direccionales dañadas o rotas, sendas cerradas por la vegetación o caminos cortados, con CUSTODIEM (custodiamos, porque es tarea de todos) podemos informar a los promotores del sendero de los problemas existentes. Por favor, háznoslo saber a través de nuestra web <https://senders.femecv.com/es/contacto/custodiem> y se lo haremos llegar al promotor para que lo arregle lo antes posible. Con tu información, la localización del problema y tus fotografías puedes ayudar a mantener en condiciones óptimas, seguras y accesibles la red de senderos homologados de la Comunitat Valenciana.



Federació d'Esports
de Muntanya i Escalada
de la Comunitat Valenciana

 963 571 822

 <https://senders.femecv.com>

