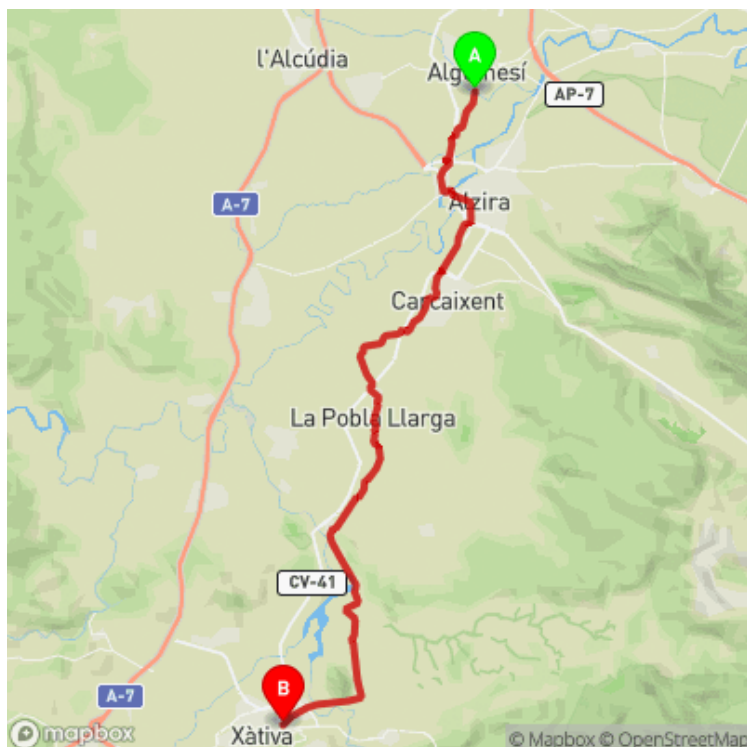


# GR 239 E02 ALGEMESÍ - XÀTIVA

Asociación de Amigos del Camino de Santiago / Algemesí / La Ribera Alta / Valencia/València



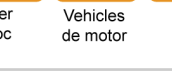
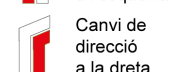
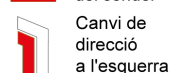
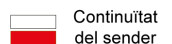
## Dades tècniques

	horari	06h 20'
	desnivell de pujada	190 m
	desnivell de baixada	85 m
	distància horitzontal	30.10 km

## MIDE

	1	severitat en el medi natural
	2	orientació en l'itinerari
	1	dificultat en el desplaçament
	4	quantitat d'esforç necessari

Condiciones de todo el año, tiempos estimados según criterio MIDE, sin paradas



Continuïtat del sender

Canvi de direcció a l'esquerra

Canvi de direcció a la dreta

Direcció equivocada

Coincidència senders

Coincidència senders

Coincidència senders

Coincidència senders

Coincidència senders

Coincidència senders

Coincidència senders

Coincidència senders

La segona etapa del GR 239 comença a la localitat d'Algemesí i recorre les poblacions d'Alzira, Carcaixent, Cogullada, La Pobla Llarga i Manuel, per finalitzar a Xàtiva, capital de la Costera. Tot el recorregut circula pels punts més emblemàtics de cada poble, donant a conèixer cultura, costums, tradicions i per damunt de tot, la agricultura.

**Estat d'homologació:** Control de qualitat positiu

**Data d'homologació:** 15/07/2009

**Data de resolució en el registre públic:** 01/09/2016

**Data de l'últim control de qualitat:** 17/06/2023

**Recorregut:** Lineal

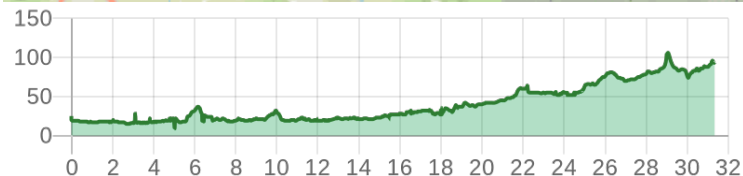
**Punt de partida:** Parc de Salvador Castells. Algemesí

**Punt d'arribada:** Plaça de bous. Ctra. Simat, 1. Xàtiva

**Cartografia IGN MTN25:** 0747-3; 0770-1; 0770-3; 0795-1

**Punts directrius:**

Algemesí - Alzira - Carcaixent - Cogullada - La Pobla Llarga - Manuel - Xàtiva



Gossos lligats

Respecta la flora

Respecta la fauna

Segueix els senders

Porta aigua

Millor en companyia

Adequa't la teua forma

Equipa't adequadament

Més info i consells

Fer foc

Vehicles de motor

Tirar fem



Federació d'Esports de Muntanya i Escalada de la Comunitat Valenciana

963 571 822

<https://senders.femecv.com>



# GR 239 E02 ALGEMESÍ - XÀTIVA

Asociación de Amigos del Camino de Santiago / Algemesí / La Ribera Alta / Valencia/València



## Descripció del recorregut:

Des de la passarel·la que travessa el riu Magre agafem el camí de la Minyoneta fins a una redona a prop de la Creu Coberta, ja entre camins de bancals de tarongers i per darrere d'un magatzem de ferralla i altres cultius entrem a Alzira passant pel pont de ferro damunt del riu Xúquer. Després de creuar Alzira seguim pel pont de Xàtiva i arribem al polígon industrial. Per un camí entre bancals s'acostem fins a Carcaixent, junt l'estació de tren. Per mitjà d'un pas subterrani agafem a la dreta un caminal que ens durà a la pedania de Cogullada.

Després de creuar la CV-543 per una passarel·la metàl·lica, se circula uns quants metres per la carretera fins l'ermita de Sant Roc. Creuem la CV-41 i girem a l'esquerra fins a arribar a la Pobla Llarga. Passem prop de l'església de Sant Pere Apòstol per eixir de la localitat pel camí de Montflorit i passem junt el pont de l'Ase que creua el barranc de Barxeta.

Continuem entre camins d'horta fins a Manuel. Ací, per la via verda passem junt l'antiga estació i agafem després un camí de terra que va un tram al costat del riu Albaida i el riu Barxeta fins a la CV-578. Per una senda entre bancals eixim al camí de Llocnou d'en Fenollet i el Puig fins a la CV-600 que ja no deixarem fins a arribar a la plaça de bous de Xàtiva.



Si al recorre algun sendero homologado de la Comunitat Valenciana has visto falta de marcas, postes o paletas direccionales dañadas o rotas, sendas cerradas por la vegetación o caminos cortados, con CUSTODIEM (custodiamos, porque es tarea de todos) podemos informar a los promotores del sendero de los problemas existentes. Por favor, háznoslo saber a través de nuestra web <https://senders.femecv.com/va/contacto/custodiem> y se lo haremos llegar al promotor para que lo arregle lo antes posible. Con tu información, la localización del problema y tus fotografías puedes ayudar a mantener en condiciones óptimas, seguras y accesibles la red de senderos homologados de la Comunitat Valenciana.



Federació d'Esports  
de Muntanya i Escalada  
de la Comunitat Valenciana

963 571 822

<https://senders.femecv.com>

