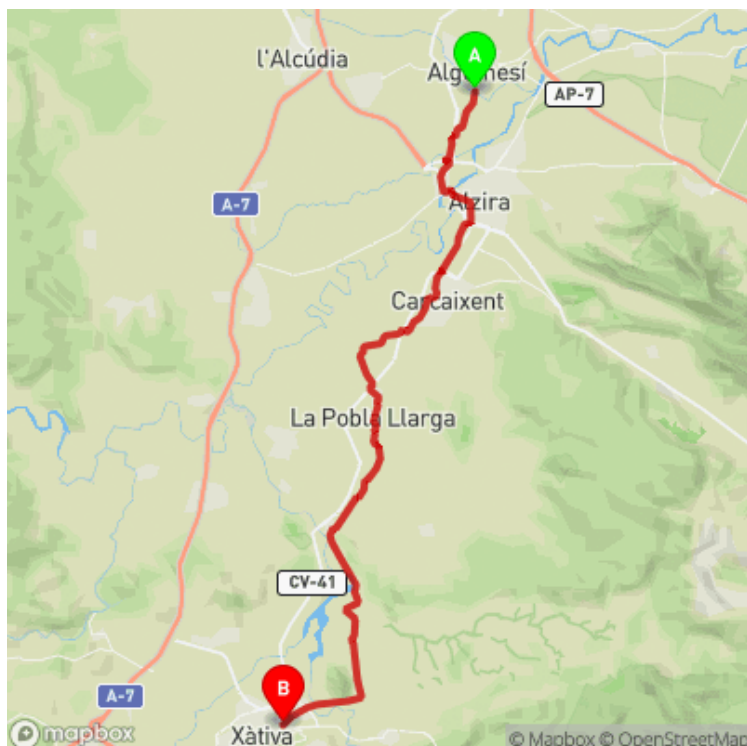


# GR 239 E02 ALGEMESÍ - XÀTIVA

Asociación de Amigos del Camino de Santiago / Algemesí / La Ribera Alta / Valencia/València



## Datos técnicos

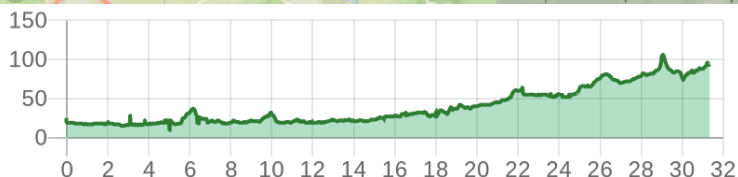
	horario	06h 20'
	desnivel subida	190 m
	desnivel bajada	85 m
	distancia horizontal	30.10 km

## MIDE

	1	severidad del medio natural
	2	orientación en el itinerario
	1	dificultad en el desplazamiento
	4	cantidad de esfuerzo necesario

Condiciones de todo el año, tiempos estimados según criterio MIDE, sin paradas

- Continuidad del sendero
- Cambio de dirección a la izquierda
- Cambio de dirección a la derecha
- Dirección equivocada
- Coincidencia senderos



La segunda etapa del GR 239 empieza en la localidad de Algemesí y recorre las poblaciones de Alzira, Carcaixent, Cogujada, La Poble Llarga y Manuel, para finalizar en Xàtiva, capital de la Costera. Todo el recorrido circula por los puntos más emblemáticos de cada pueblo, dando a conocer cultura, costumbres, tradiciones y por encima de todo, la agricultura.

**Estado de homologación:** Control de calidad positivo

**Fecha de homologación:** 15/07/2009

**Fecha de resolución de registro público:** 01/09/2016

**Fecha del último control de calidad:** 17/06/2023

**Recorrido:** Lineal

**Punto de partida:** Parque de Salvador Castells. Algemesí

**Punto de llegada:** Plaza de toros. Ctra. Simat, 1. Xàtiva

**Cartografía IGN MTN25:** 0747-3; 0770-1; 0770-3; 0795-1

**Puntos directrices:**

Algemesí - Alzira - Carcaixent - Cogullada - La Poble Llarga - Manuel - Xàtiva



# GR 239 E02 ALGEMESÍ - XÀTIVA

Asociación de Amigos del Camino de Santiago / Algemesí / La Ribera Alta / Valencia/València



## Descripción del recorrido:

Desde la pasarela que atraviesa el río Magro cogemos el camino de la Minyoneta hasta una rotonda cerca de la Cruz Cubierta, ya entre caminos de bancales de naranjos y por detrás de un almacén de chatarra y otros cultivos entramos a Alzira pasando por el puente de hierro encima del río Júcar. Después de cruzar Alzira seguimos por el puente de Xàtiva y llegamos al polígono industrial. Por un camino entre bancales nos acercamos hasta Carcaixent, junto la estación de tren. Por medio de un paso subterráneo cogemos a la derecha un camino que nos conduce a la pedanía de Cogullada.

Después de cruzar la CV-543 por una pasarela metálica, se circula unos cuantos metros por la carretera hasta la ermita de Sant Roc. Cruzamos la CV-41 y giramos a la izquierda hasta llegar a la Pobla Llarga. Pasamos cerca de la iglesia de Sant Pere Apóstol para salir de la localidad por el camino de Montflorit y pasamos junto el puente del Ase que cruza el barranco de Barxeta.


Continuamos entre caminos de huerta hasta Manuel. Aquí, por la vía verde pasamos junto la antigua estación y cogemos después un camino de tierra que va junto al río Albaida y el río Barxeta hasta la CV-578. Por una senda entre bancales salimos al camino de Llocnou d'en Fenollet y el Puig hasta la CV-600 que ya no dejaremos hasta llegar a la plaza de toros de Xàtiva.




Si al recorrer algún sendero homologado de la Comunitat Valenciana has visto falta de marcas, postes o paletas direccionales dañadas o rotas, sendas cerradas por la vegetación o caminos cortados, con CUSTODIEM (custodiamos, porque es tarea de todos) podemos informar a los promotores del sendero de los problemas existentes. Por favor, háznoslo saber a través de nuestra web <https://senders.femecv.com/es/contacto/custodiem> y se lo haremos llegar al promotor para que lo arregle lo antes posible. Con tu información, la localización del problema y tus fotografías puedes ayudar a mantener en condiciones óptimas, seguras y accesibles la red de senderos homologados de la Comunitat Valenciana.



Federació d'Esports  
de Muntanya i Escalada  
de la Comunitat Valenciana

 963 571 822

 <https://senders.femecv.com>

