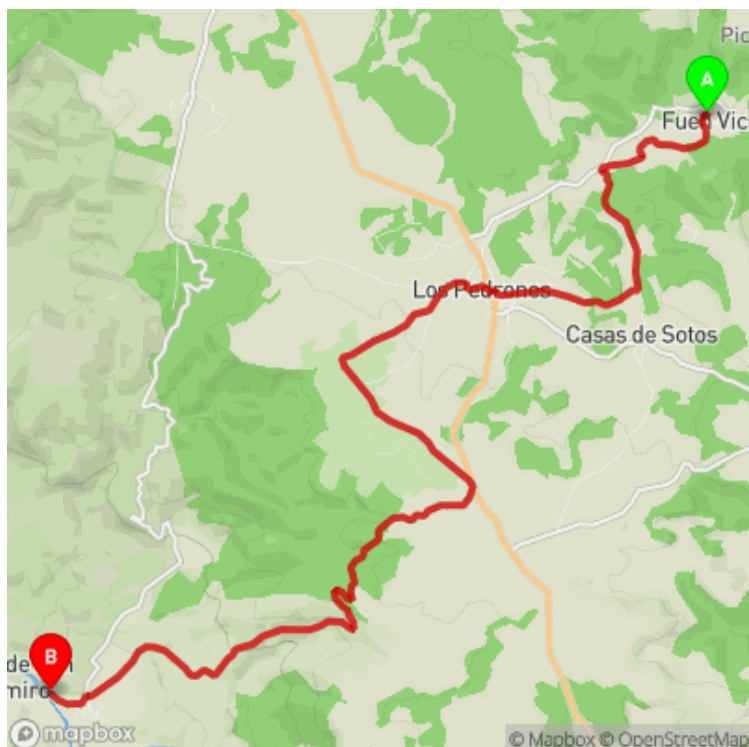


GR 238 E11 FUEN VICH - CASAS DEL RÍO

Mancomunidad del Interior Tierra del Vino / Requena / Requena-Utiel / Valencia/València



Datos técnicos	
horario	04h 35'
desnivel subida	175 m
desnivel bajada	450 m
distancia horizontal	15.90 km

Estado de homologación: Sin controles de calidad

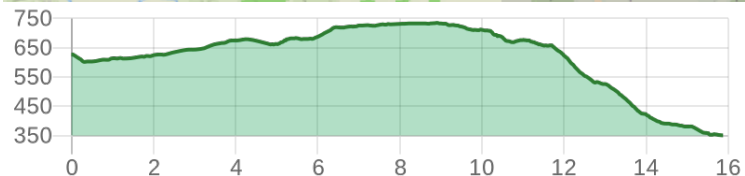
Fecha de homologación: 04/07/2008

Recorrido: Lineal

MIDE	
0	severidad del medio natural
0	orientación en el itinerario
0	dificultad en el desplazamiento
0	cantidad de esfuerzo necesario

Condiciones de todo el año, tiempos estimados según criterio MIDE, sin paradas

- Continuidad del sendero
- Cambio de dirección a la izquierda
- Cambio de dirección a la derecha
- Dirección equivocada
- Coincidencia senderos



- Perros atados
- Respeta la flora
- Respeta la fauna
- Sigue los senderos
- Lleva agua
- Mejor en compañía
- Adecúate tu forma física
- Equipate adecuadamente
- Más info y consejos
- Hacer fuego
- Vehículos a motor
- Tirar basura



GR 238 E11 FUEN VICH - CASAS DEL RÍO

Mancomunidad del Interior Tierra del Vino / Requena / Requena-Utiel / Valencia/València




Descripción del recorrido:




Si al recorrer algún sendero homologado de la Comunitat Valenciana has visto falta de marcas, postes o paletas direccionales dañadas o rotas, sendas cerradas por la vegetación o caminos cortados, con CUSTODIEM (custodiamos, porque es tarea de todos) podemos informar a los promotores del sendero de los problemas existentes. Por favor, háznoslo saber a través de nuestra web <https://senders.femecv.com/es/contacto/custodiem> y se lo haremos llegar al promotor para que lo arregle lo antes posible. Con tu información, la localización del problema y tus fotografías puedes ayudar a mantener en condiciones óptimas, seguras y accesibles la red de senderos homologados de la Comunitat Valenciana.



Federació d'Esports
de Muntanya i Escalada
de la Comunitat Valenciana

 963 571 822

 <https://senders.femecv.com>

