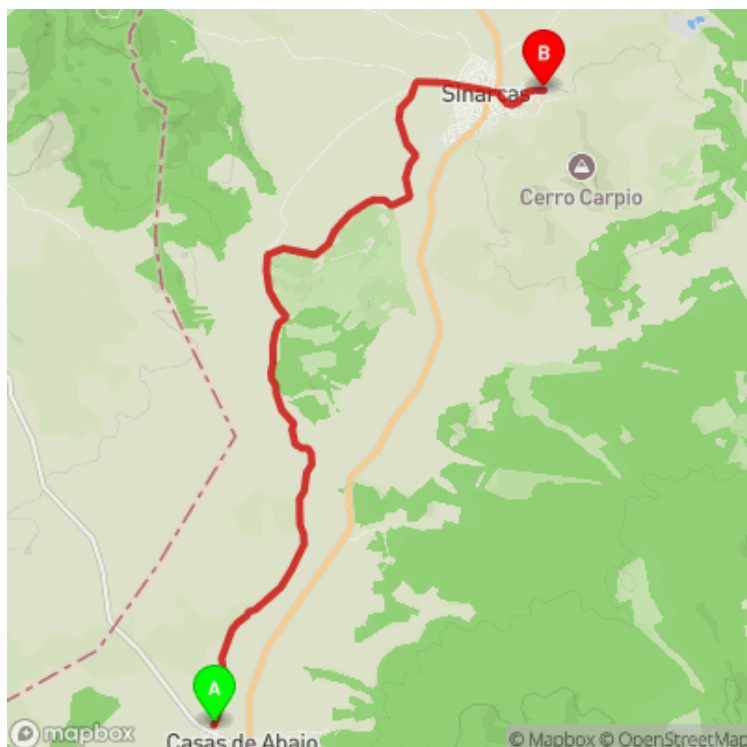


# GR 238 E05 LA TORRE - SINARCAS

Mancomunidad del Interior Tierra del Vino / Utiel / Requena-Utiel / Valencia/València



## Datos técnicos

horario	03h 25'
desnivel subida	150 m
desnivel bajada	650 m
distancia horizontal	10.80 km

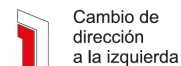
## MIDE

severidad del medio natural
orientación en el itinerario
dificultad en el desplazamiento
cantidad de esfuerzo necesario

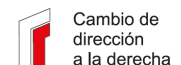
Condiciones de todo el año, tiempos estimados según criterio MIDE, sin paradas



Continuidad del sendero



Cambio de dirección a la izquierda



Cambio de dirección a la derecha



Dirección equivocada



Coincidencia senderos



Perros atados   Respeta la flora   Respeta la fauna   Sigue los senderos   Lleva agua   Mejor en compañía   Adecúate tu forma física   Equipate adecuadamente   Más info y consejos

Hacer fuego   Vehículos a motor   Tirar basura



Federació d'Esports de Muntanya i Escalada de la Comunitat Valenciana

963 571 822

<https://senders.femecv.com>



# GR 238 E05 LA TORRE - SINARCAS

Mancomunidad del Interior Tierra del Vino / Utiel / Requena-Utiel / Valencia/València



Descripción del recorrido:



Si al recorrer algún sendero homologado de la Comunitat Valenciana has visto falta de marcas, postes o paletas direccionales dañadas o rotas, sendas cerradas por la vegetación o caminos cortados, con CUSTODIEM (custodiamos, porque es tarea de todos) podemos informar a los promotores del sendero de los problemas existentes. Por favor, háznoslo saber a través de nuestra web <https://senders.femecv.com/es/contacto/custodiem> y se lo haremos llegar al promotor para que lo arregle lo antes posible. Con tu información, la localización del problema y tus fotografías puedes ayudar a mantener en condiciones óptimas, seguras y accesibles la red de senderos homologados de la Comunitat Valenciana.



Federació d'Esports  
de Muntanya i Escalada  
de la Comunitat Valenciana



963 571 822



<https://senders.femecv.com>



GENERALITAT  
VALENCIANA

