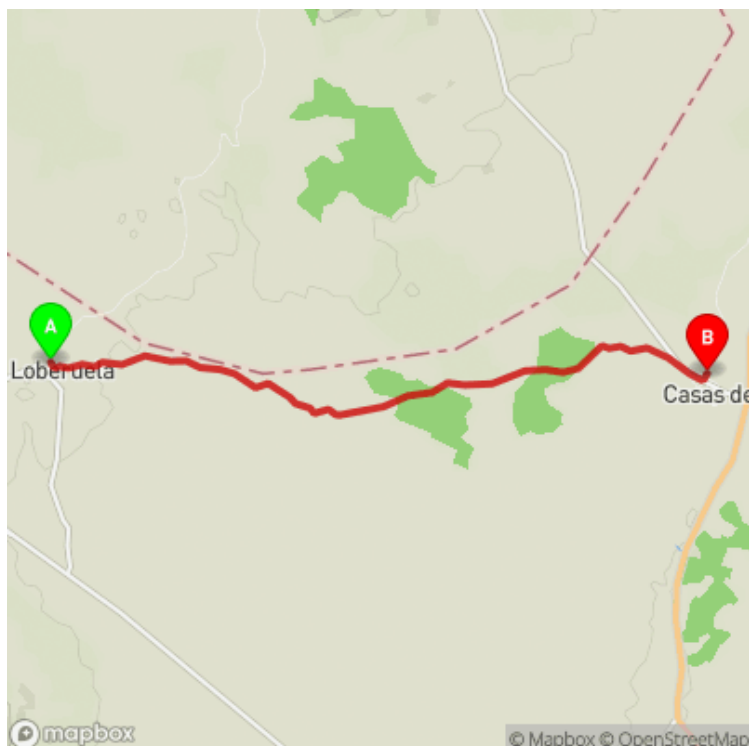


GR 238 E04 LA LOBERUELA - LA TORRE

Mancomunidad del Interior Tierra del Vino / Camporrobles / Requena-Utiel / Valencia/València



Dades tècniques

horari	01h 50'
desnivell de pujada	40 m
desnivell de baixada	140 m
distancia horitzontal	6.70 km

Estat d'homologació: Sense controls de qualitat

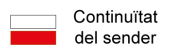
Data d'homologació: 04/07/2008

Recorregut: Lineal

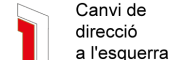
MIDE

severitat en el medi natural
orientació en l'itinerari
dificultat en el desplaçament
quantitat d'esforç necessari

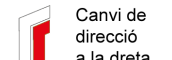
Condiciones de todo el año, tiempos estimados según criterio MIDE, sin paradas



Continuitat del sender



Canvi de direcció a l'esquerra



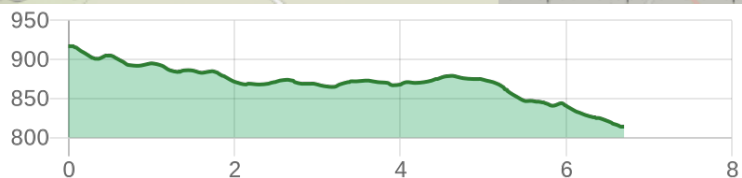
Canvi de direcció a la dreta



Direcció equivocada



Coincidència senders



Federació d'Esports de Muntanya i Escalada de la Comunitat Valenciana

963 571 822

<https://senders.femecv.com>



GR 238 E04 LA LOBERUELA - LA TORRE

Mancomunidad del Interior Tierra del Vino / Camporrobles / Requena-Utiel / Valencia/València



Descripció del recorregut:



Si al recorre algun sendero homologado de la Comunitat Valenciana has visto falta de marcas, postes o paletas direccionales dañadas o rotas, sendas cerradas por la vegetación o caminos cortados, con CUSTODIEM (custodiamos, porque es tarea de todos) podemos informar a los promotores del sendero de los problemas existentes. Por favor, hánznoslo saber a través de nuestra web <https://senders.femecv.com/va/contacto/custodiem> y se lo haremos llegar al promotor para que lo arregle lo antes posible. Con tu información, la localización del problema y tus fotografías puedes ayudar a mantener en condiciones óptimas, seguras y accesibles la red de senderos homologados de la Comunitat Valenciana.



Federació d'Esports
de Muntanya i Escalada
de la Comunitat Valenciana



963 571 822



<https://senders.femecv.com>



GENERALITAT
VALENCIANA

