GR 238.2 CAUDETE DE LAS FUENTES - LA BICUERCA

Mancomunidad del Interior Tierra del Vino / Caudete de las Fuentes / Requena-Utiel / Valencia/València

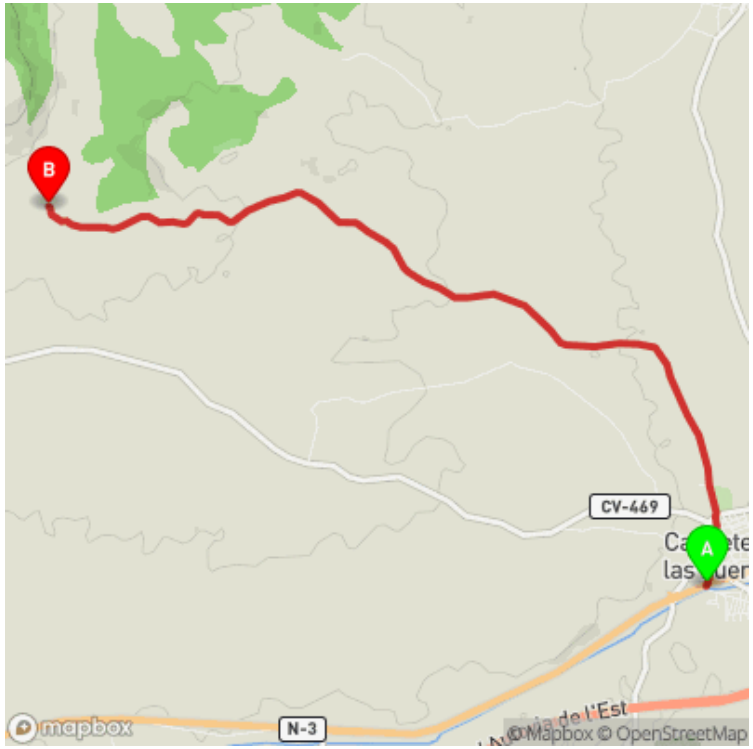

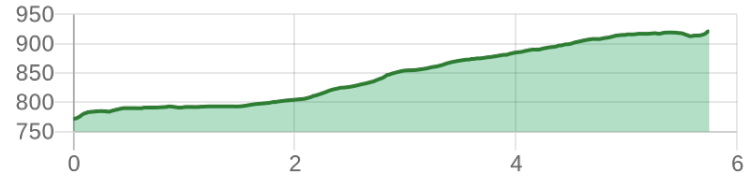

Datos técnicos	
horario	01h 40'
desnivel subida	155 m
desnivel bajada	10 m
distancia horizontal	5.80 km

MIDE	
	severidad del medio natural
	orientación en el itinerario
	dificultat en el desplazamiento
	cantidad de esfuerzo necesario
Condiciones de todo el año, tiempos estimados según criterio MIDE, sin paradas	

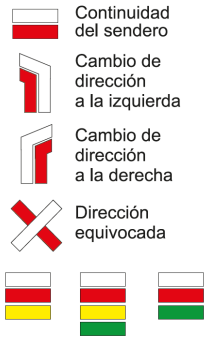

Estado de homologación: Sin controles de calidad

Fecha de homologación: 04/07/2008

Recorrido: Lineal



FEMECV
Federació d'Esports de Muntanya i Escalada de la Comunitat Valenciana
963 571 822
https://senders.femecv.com

GENERALITAT VALENCIANA

TELÉFONO DE EMERGENCIAS COMUNIDAD VALENCIANA 112

GR 238.2 CAUDETE DE LAS FUENTES - LA BICUERCA

Mancomunidad del Interior Tierra del Vino / Caudete de las Fuentes / Requena-Utiel / Valencia/València

Descripción del recorrido:

Si al recorrer algún sendero homologado de la Comunitat Valenciana has visto falta de marcas, postes o paletas direccionales dañadas o rotas, sendas cerradas por la vegetación o caminos cortados, con CUSTODIEM (custodiamos, porque es tarea de todos) podemos informar a los promotores del sendero de los problemas existentes.Por favor, háznoslo saber a través de nuestra web https://senders.femecv.com/es/contacto/custodiem y se lo haremos llegar al promotor para que lo arregle lo antes posible. Con tu información, la localización del problema y tus fotografías puedes ayudar a mantener en condiciones óptimas, seguras y accesibles la red de senderos homologados de la Comunitat Valenciana.

FEMECV Federació d'Esports de Muntanya i Escalada de la Comunitat Valenciana
963 571 822
https://senders.femecv.com
GENERALITAT VALENCIANA
TELÉFONO DE EMERGENCIAS COMUNIDAD VALENCIANA 112